










# Změna č. 1

## Územního plánu Hostišová



### VÝKRES VEŘEJNĚ PROSPĚŠNÝCH STAVEB, OPATŘENÍ A ASNACÍ - předpokládaná podoba po změně č. 1

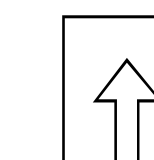
#### Legenda

-  řešené území
-  číslo návrhové plochy
-  parcelní kresba
-  plochy a koridory s možností vyvlastnění
-  veřejně prospěšná opatření (VPO)
-  veřejně prospěšné stavby (VPS)
-  veřejná prostranství
-  označení VPS, VPO



označení VPS, VPO, asanace, stavby a opatření k zajišťování obrany a bezpečnosti státu v ÚP	číslo návrhové plochy s rozdílným způsobem využití	vyvlastnění	předkupní právo	označení VPS, VPO v ZÚR
TV2	106	+	-	
U1(ZÚR)	40	+	-	PJ 164
veřejná prostranství	20	-	-	
	21	-	-	
	22	-	-	
	23	-	-	
	24	-	-	
	102	-	-	

veřejná prospěšnost a právo vyvlastnění pro stavby a opatření s označením "(ZÚR)" vyplývá ze ZÚR ZK



#### PŘÍLOHA Č. 4

HLAVNÍ PROJEKTANT:	<b>STEMIO, a. s.</b> sídlí: LAZARSKÁ 1718/3, 110 00 PRAHA 1  provozovna: J. STAŠÍ 165, 763 02 ZLÍN- MALENOVICE tel./fax: + 420 577 158 529 mobil: +420 731 653 834 email: zlin@stemio.cz	ČÍSLO PARÉ:	AUTORIZACE:
OBEC:	<b>Obec HOSTIŠOVÁ</b>	DATUM:	květen 2018
POŘIZOVATEL:	<b>MAGISTRÁT MĚSTA ZLÍNA</b> Středisko územního plánování Oddělení prostorového plánování	ČÍSLO ZAKÁZKY:	18_518
		HLAVNÍ ARCHITEKT:	Ing. arch. Vladimír Pokluda
		STUPEŇ:	DOKUMENTACE KE SPOLEČNÉMU JEDNÁNÍ
NÁZEV AKCE:	<b>ZMĚNA Č. 1 ÚZEMNÍHO PLÁNU HOSTIŠOVÁ</b>		
OBSAH:	<b>VÝKRES VEŘEJNĚ PROSPĚŠNÝCH STAVEB, OPATŘENÍ A ASNACÍ</b> (předpokládaná podoba po změně č. 1)	MĚŘÍTKO:	1:5 000
		ČÍSLO VÝKRESU:	A.2.3