









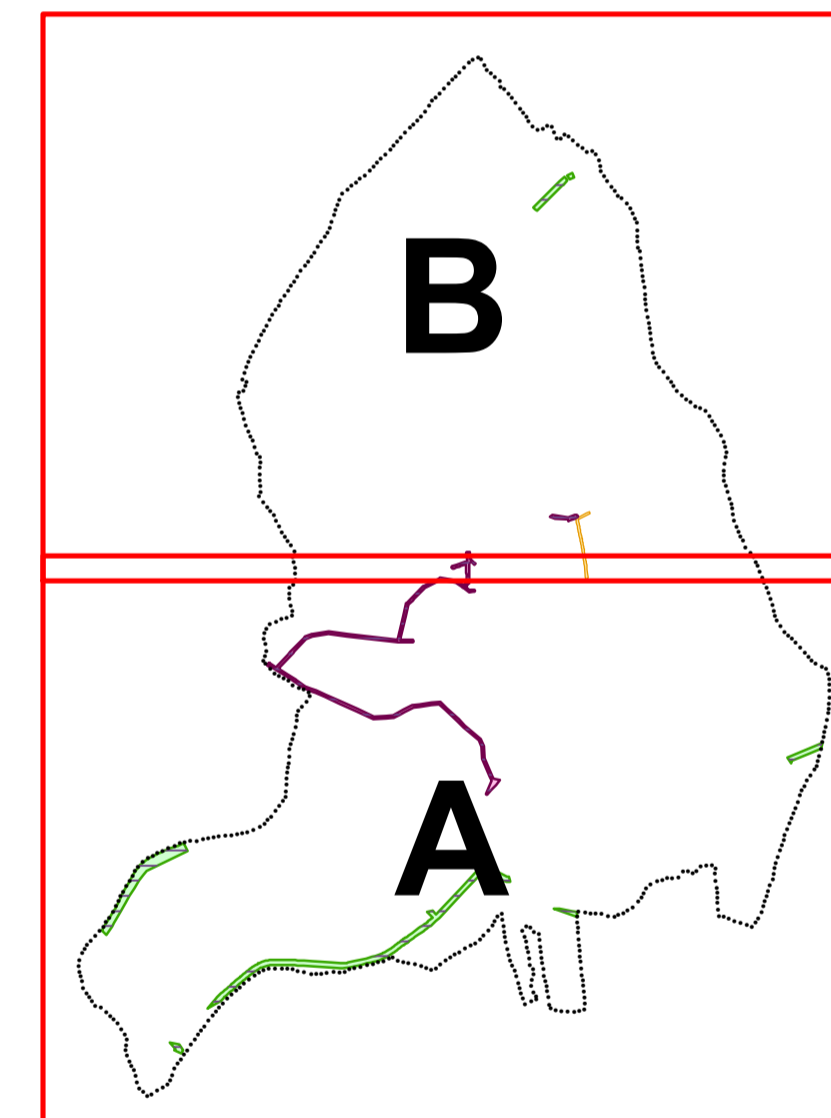
ÚZEMNÍ PLÁN VELKÝ OŘECHOV

VÝKRES VEŘEJNĚ PROSPĚŠNÝCH STAVEB, OPATŘENÍ A ASANACÍ



Legenda

-  řešené území
-  číslo návrhových ploch
-  parcelní kresba
-  plochy a koridory s možností vyvlastnění
-  veřejně prospěšné stavby (VPS)
-  veřejně prospěšná opatření (VPO)
-  veřejná prostranství
-  označení VPS, VPO



označení VPS, VPO, asanace, stavby a opatření k zajišťování obrany a bezpečnosti státu v ÚP	číslo návrhové plochy s rozdílným způsobem využití	vyvlastnění	předkupní právo
T1	18	+	-
	19	+	-
BK1	20	+	-
BK2	21	+	-
	22	+	-
	23	+	-
BK3	24	+	-
BK4	25	+	-
BK5	26	+	-
	27	+	-
veřejná prostranství	číslo návrhové plochy s rozdílným způsobem využití	vyvlastnění	předkupní právo
	17	-	-

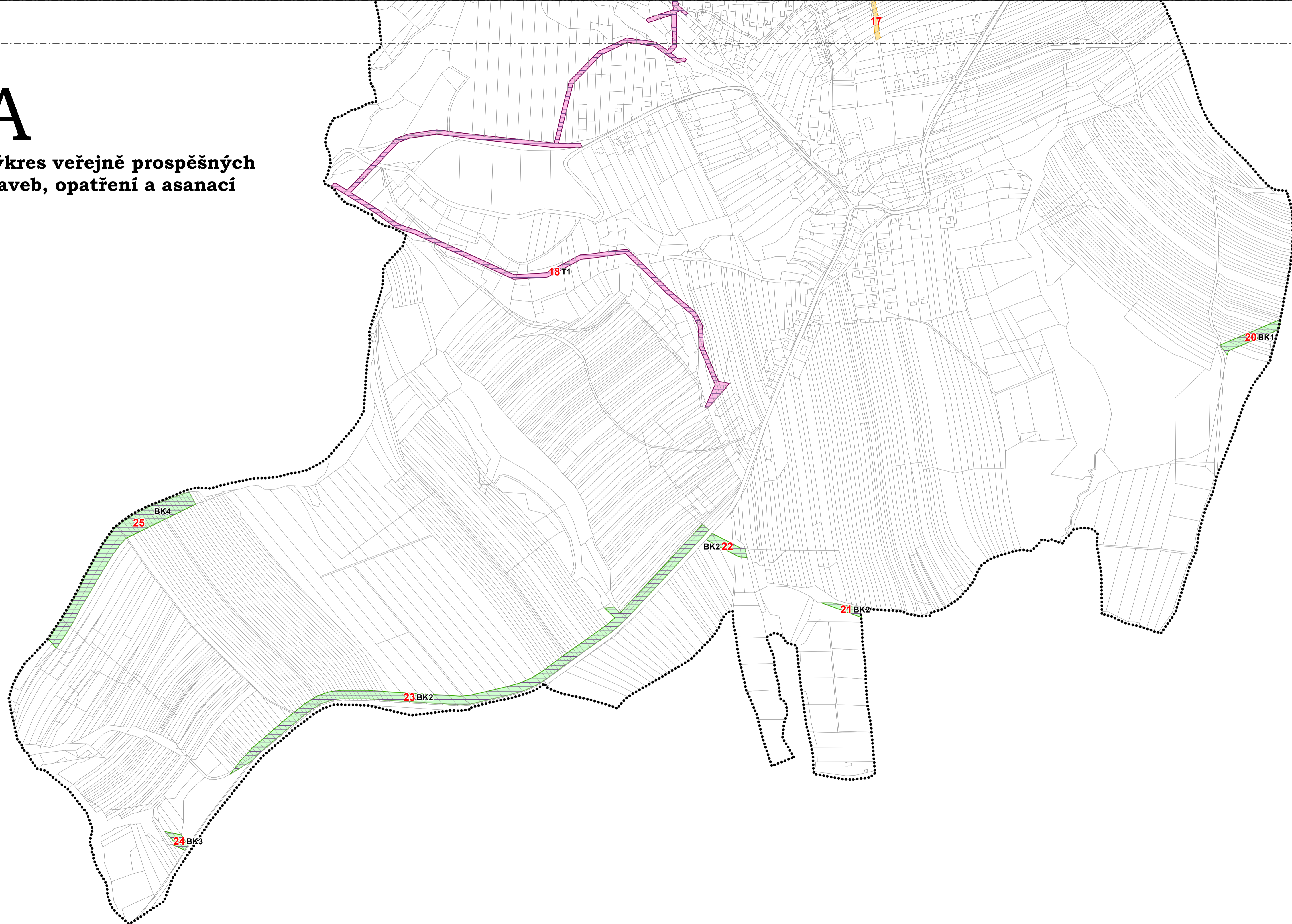
ZÁZNAM O ÚČINNOSTI	
Správní orgán, který územní plán vydal:	Zastupitelstvo obce Velký Ořechov
Datum nabytí účinnosti:	
Jméno, příjmení, funkce a podpis oprávněné úřední osoby pořizovatele, otisk úředního razítka:	

HLAVNÍ PROJEKTANT:	STEMIO, a.s. sídlu: LAZARSKÁ 1718/3, 110 00 PRAHA 1 provozovna: J. STAŠI 165, 763 02 ZLÍN- MALENOVICE tel./fax: + 420 577 158 529 mobil: +420 731 653 834 email: zlin@stemio.cz	ČÍSLO PARÉ:	AUTORIZACE:
Stemio			
OBJEDNATEL:	Obec VELKÝ OŘECHOV	DATUM:	říjen 2017
POŘIZOVATEL:	MAGISTRÁT MĚSTA ZLÍNA Středisko územního plánování Oddělení prostorového plánování	ZAKÁZKA ČÍSLO:	15_331
		ARCHITEKT:	Ing. arch. Vladimír Pokluda
NÁZEV AKCE:	ÚZEMNÍ PLÁN VELKÝ OŘECHOV	STUPEŇ:	ČISTOPIS
OBSAH:	VÝKRES VEŘEJNĚ PROSPĚŠNÝCH STAVEB, OPATŘENÍ A ASANACÍ	MĚŘÍTKO:	1:5 000
		ČÍSLO VÝKRESU:	I.B3

PŘÍLOHA Č. 2

A

Výkres veřejně prospěšných staveb, opatření a asanací



B

Výkres veřejně prospěšných staveb, opatření a asanací

