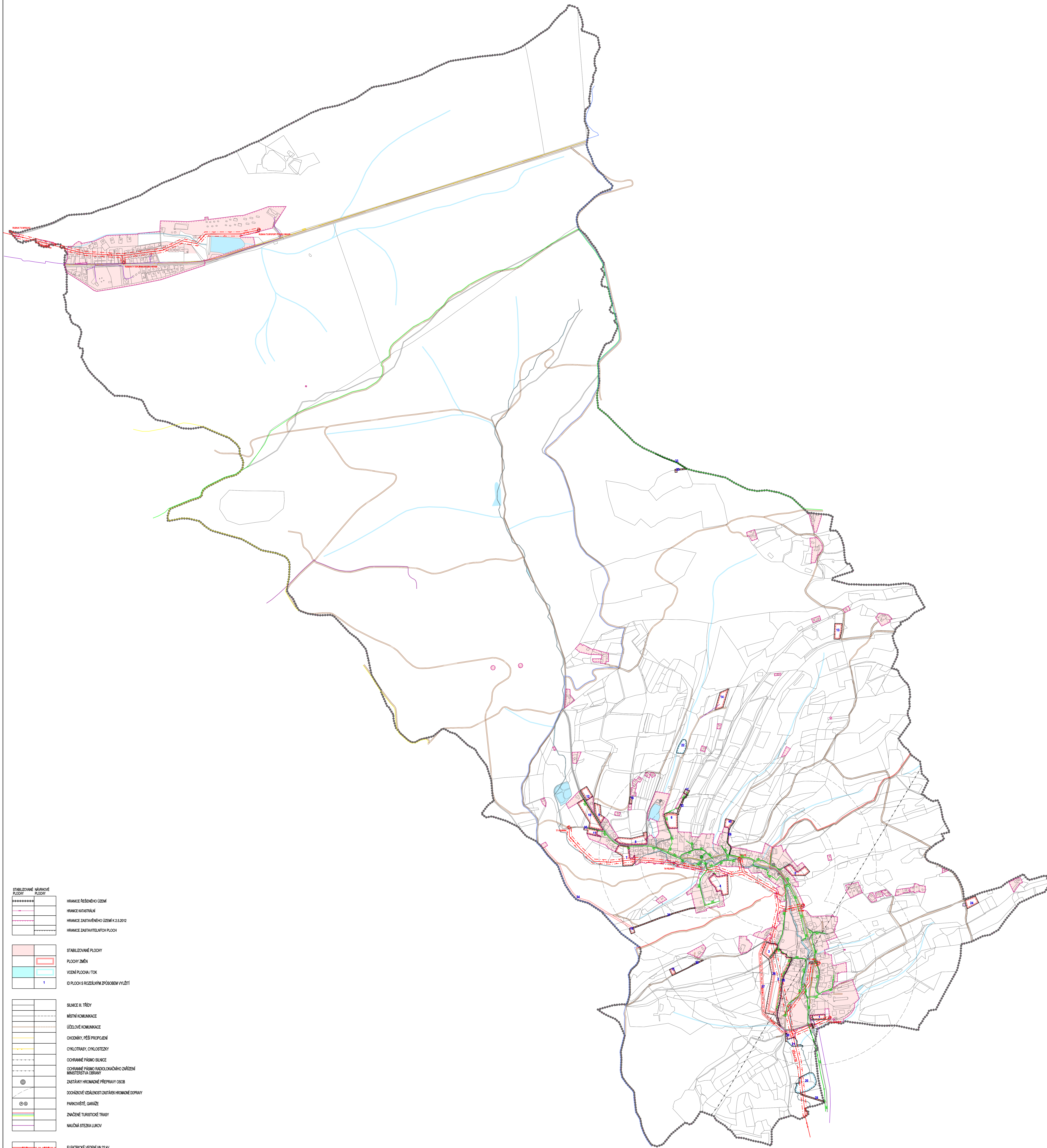


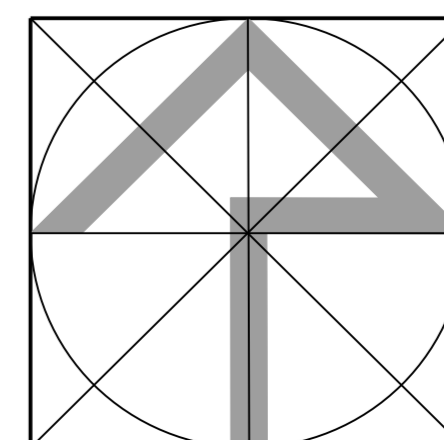



ÚZEMNÍ PLÁN VLČKOVÁ



	STABILIZOVANÉ ÚZEMNÍ PLOCHY
	HRANICE ŘEŠENÉHO ÚZEMÍ
	HRANICE KATASTRÁLNÍ
	HRANICE ZASTAVĚNÉHO ÚZEMÍ K 2.5.2012
	HRANICE ZASTAVĚNÝCH PLOCH
	STABILIZOVANÉ PLOCHY
	PLOCHY ZMĚN
	VODNÍ PLOCHA / TOK
	PLOCHY S ROZDÍLNÝM ZPŮSOBEM VYUŽITÍ
	SILNICE II. TŘÍDY
	MÍSTNÍ KOMUNIKACE
	ÚČELOVÉ KOMUNIKACE
	CHODNÍKY, PĚŠÍ PROPOJENÍ
	CYKLOTRASY, CYKLOSTEZKY
	OCHRANNÉ PÁSMO SILNICE
	OCHRANNÉ PÁSMO RADIOLokaČNÍHO ZAŘÍZENÍ MINISTERSTVA OBRANY
	ZASTÁVKY HROMADNÉ PŘEPRAVY OSOB
	DOOÁZDNOVÉ VZDÁLENOSTI ZASTÁVEK HROMADNÉ DOPRAVY
	PARKOVIŠTĚ, GARÁŽE
	ZNAČENÉ TURISTICKÉ TRASY
	NAUČNÁ STEZKA LUKY
	ELEKTŘICKÉ VEDENÍ VN 22 kV
	ELEKTŘICKÉ VEDENÍ VN 22 kV - NÁVRH NA ZRUŠENÍ
	ELEKTŘICKÁ STANICE (TRAFOSTANICE)
	OCHRANNÉ PÁSMO ELEKTŘICKÉHO VEDENÍ
	STL PLYNOVOD
	TELEKOMUNIKAČNÍ KABELY
	ZÁKLADOVÁ STANICE MOBILNÍHO OPERÁTORA

TECHNICKÁ INFRASTRUKTURA - DOPRAVA, ENERGETIKA, SPOJE B.II.2



STAVBA: ÚZEMNÍ PLÁN VLČKOVÁ	POSLEDNÍ ÚPRAVA: 2012	PROJEKTANT: MGR. ING. J. HAVELKA	STAVBA: ÚZEMNÍ PLÁN VLČKOVÁ	POSLEDNÍ ÚPRAVA: 2012	PROJEKTANT: MGR. ING. J. HAVELKA
DOPRAVA: ÚZEMNÍ PLÁN VLČKOVÁ	POSLEDNÍ ÚPRAVA: 2012	PROJEKTANT: MGR. ING. J. HAVELKA	DOPRAVA: ÚZEMNÍ PLÁN VLČKOVÁ	POSLEDNÍ ÚPRAVA: 2012	PROJEKTANT: MGR. ING. J. HAVELKA
ENERGETIKA: ÚZEMNÍ PLÁN VLČKOVÁ	POSLEDNÍ ÚPRAVA: 2012	PROJEKTANT: MGR. ING. J. HAVELKA	ENERGETIKA: ÚZEMNÍ PLÁN VLČKOVÁ	POSLEDNÍ ÚPRAVA: 2012	PROJEKTANT: MGR. ING. J. HAVELKA
SPOJE: ÚZEMNÍ PLÁN VLČKOVÁ	POSLEDNÍ ÚPRAVA: 2012	PROJEKTANT: MGR. ING. J. HAVELKA	SPOJE: ÚZEMNÍ PLÁN VLČKOVÁ	POSLEDNÍ ÚPRAVA: 2012	PROJEKTANT: MGR. ING. J. HAVELKA

ÚZEMNÍ PLÁN VLČKOVÁ
PŘÍLOHA Č. 4

MĚŘITVO: 1:5 000 Čís. **B.II.2**

mapový podklad: © 2012 Z. Pátek, Úřad městského územního úřadu Vlčková, s.r.l. a.s.