














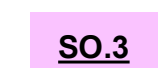
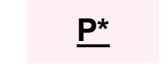




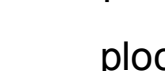
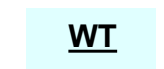

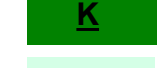


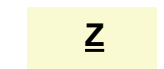






ÚZEMNÍ PLÁN BOHUSLAVICE U ZLÍNA

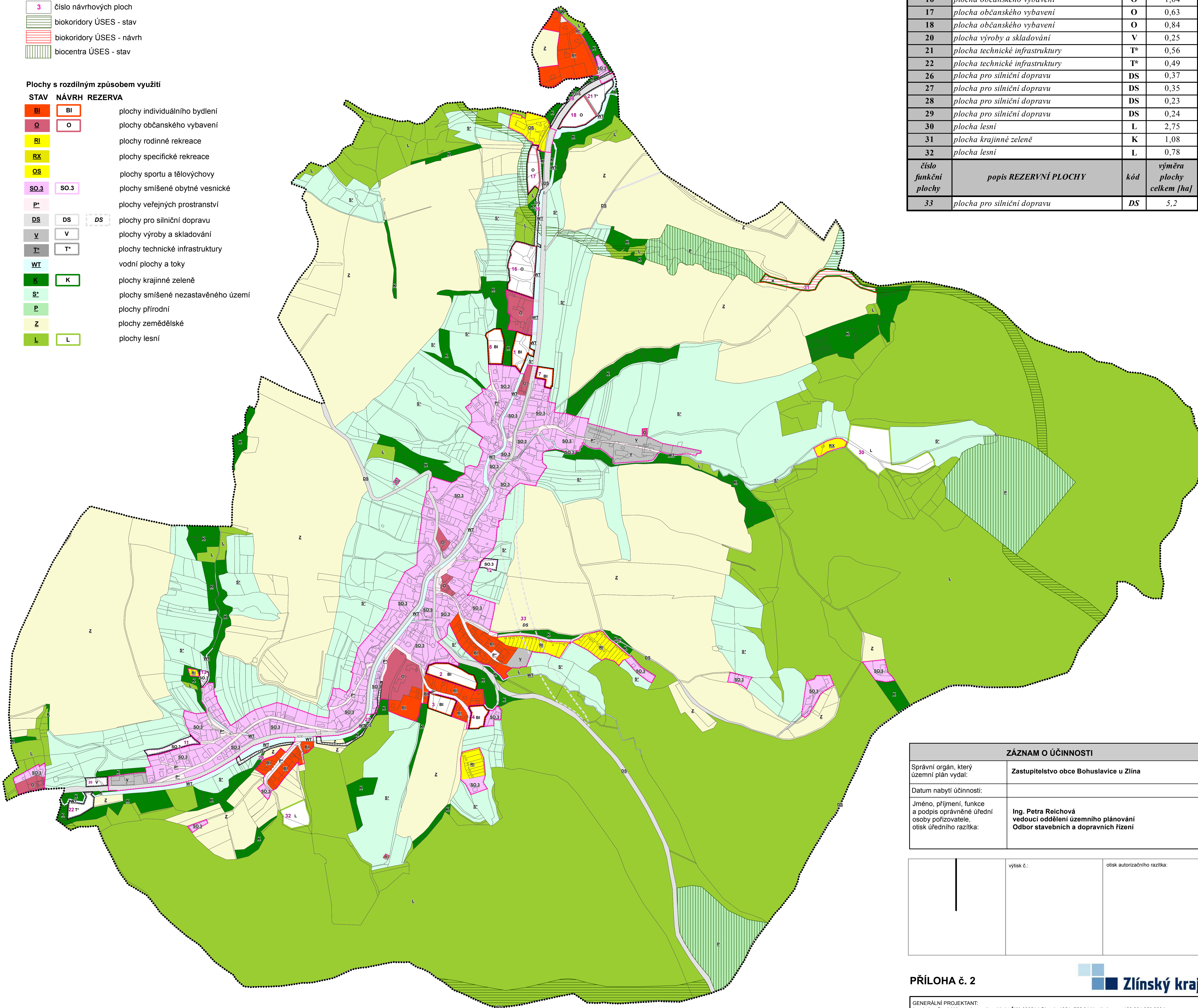
HLAVNÍ VÝKRES

Legenda

-  řešené území
-  zastavěné území k 1.11.2014
-  zastavitelná plocha
-  číslo návrhových ploch
-  biokoridory ÚSES - stav
-  biokoridory ÚSES - návrh
-  biocentra ÚSES - stav

Plochy s rozdílným způsobem využití

STAV	NÁVRH	REZERVA	
			plochy individuálního bydlení
			plochy občanského vybavení
			plochy rodinné rekreace
			plochy specifické rekreace
			plochy sportu a tělovýchovy
			plochy smíšené obytné vesnické
			plochy veřejných prostranství
			plochy pro silniční dopravu
			plochy výroby a skladování
			plochy technické infrastruktury
			vodní plochy a toky
			plochy krajinné zeleně
			plochy smíšené nezastavěného území
			plochy přírodní
			plochy zemědělské
			plochy lesní



číslo funkční plochy	popis NÁVRHOVÉ PLOCHY	kód	výměra plochy celkem [ha]
1	plocha individuálního bydlení	BI	0,72
2	plocha individuálního bydlení	BI	0,93
3	plocha individuálního bydlení	BI	0,55
4	plocha individuálního bydlení	BI	0,45
7	plocha individuálního bydlení	BI	0,33
8	plocha individuálního bydlení	BI	0,69
11	plocha smíšená obytná vesnická	SO.3	0,42
12	plocha smíšená obytná vesnická	SO.3	0,21
13	plocha smíšená obytná vesnická	SO.3	0,15
16	plocha občanského vybavení	O	1,64
17	plocha občanského vybavení	O	0,63
18	plocha občanského vybavení	O	0,84
20	plocha výroby a skladování	V	0,25
21	plocha technické infrastruktury	T*	0,56
22	plocha technické infrastruktury	T*	0,49
26	plocha pro silniční dopravu	DS	0,37
27	plocha pro silniční dopravu	DS	0,35
28	plocha pro silniční dopravu	DS	0,23
29	plocha pro silniční dopravu	DS	0,24
30	plocha lesní	L	2,75
31	plocha krajinné zeleně	K	1,08
32	plocha lesní	L	0,78
číslo funkční plochy	popis REZERVNÍ PLOCHY	kód	výměra plochy celkem [ha]
33	plocha pro silniční dopravu	DS	5,2

ZÁZNAM O ÚČINNOSTI

Správní orgán, který územní plán vydal:	Zastupitelstvo obce Bohuslavice u Zlína
Datum nabytí účinnosti:	
Jméno, příjmení, funkce a podpis oprávněné úřední osoby pořizovatele, otisk úředního razítka:	Ing. Petra Reichová vedoucí oddělení územního plánování Odbor stavebních a dopravních řízení

výtisk č.:	otisk autorizačního razítka:
------------	------------------------------

PŘÍLOHA č. 2



GENERALNÍ PROJEKTANT: Ing. Lubor Sawicki autorizovaný architekt ČKA 03654 Ohrada 1854, 755 01 Vsetín gsm +420 604 859 068 www.l-traum.cz		
POŘIZOVATEL: Magistrát města Zlína, Odbor stavebních a dopravních řízení	Č. ZAKÁZKY: 06-12	DATUM: říjen 2015
ÚZEMNÍ PLÁN BOHUSLAVICE U ZLÍNA HLAVNÍ VÝKRES	MĚŘÍTKO 1:5 000	Č. VÝKRESU A/II.2

