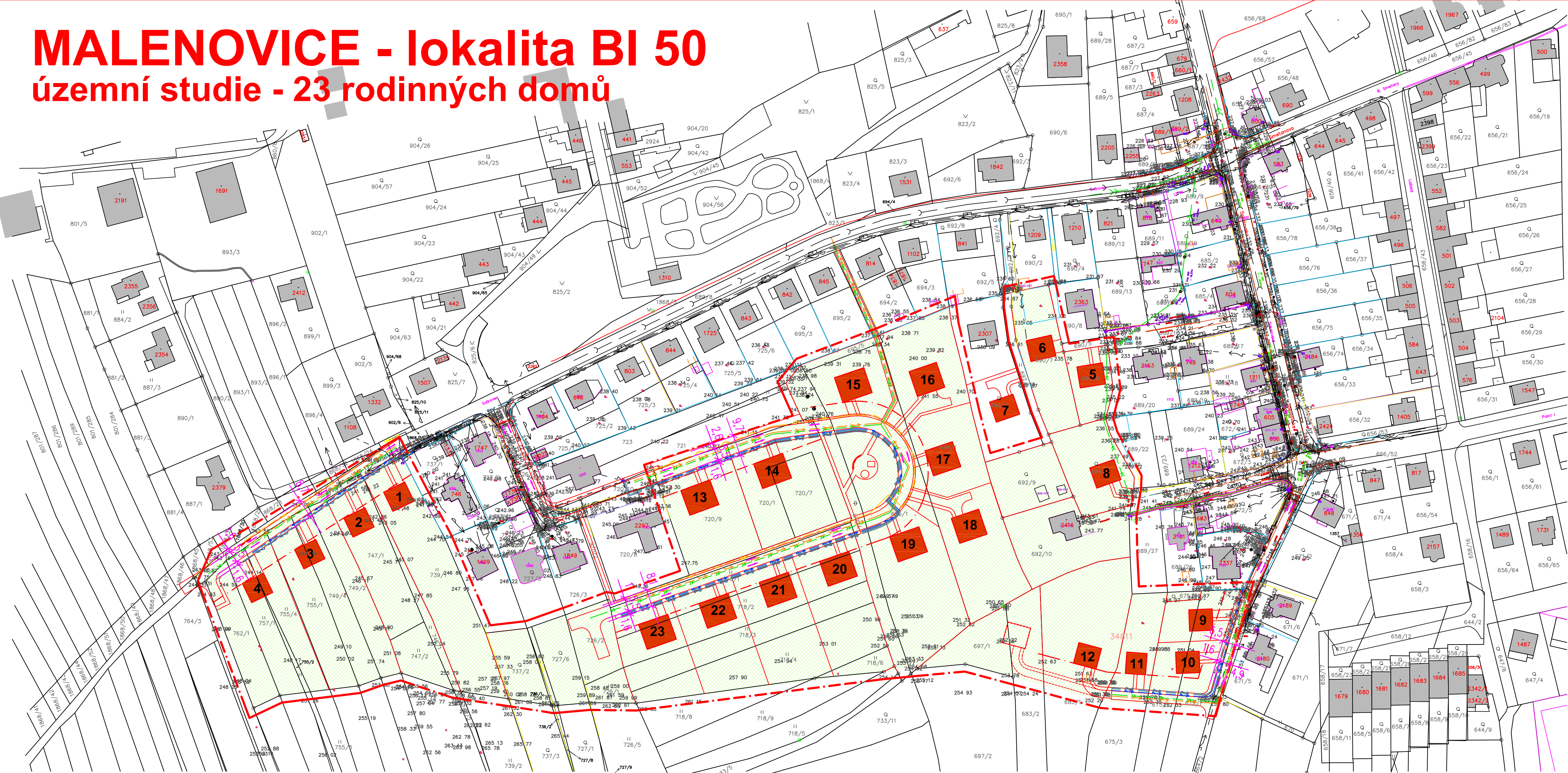
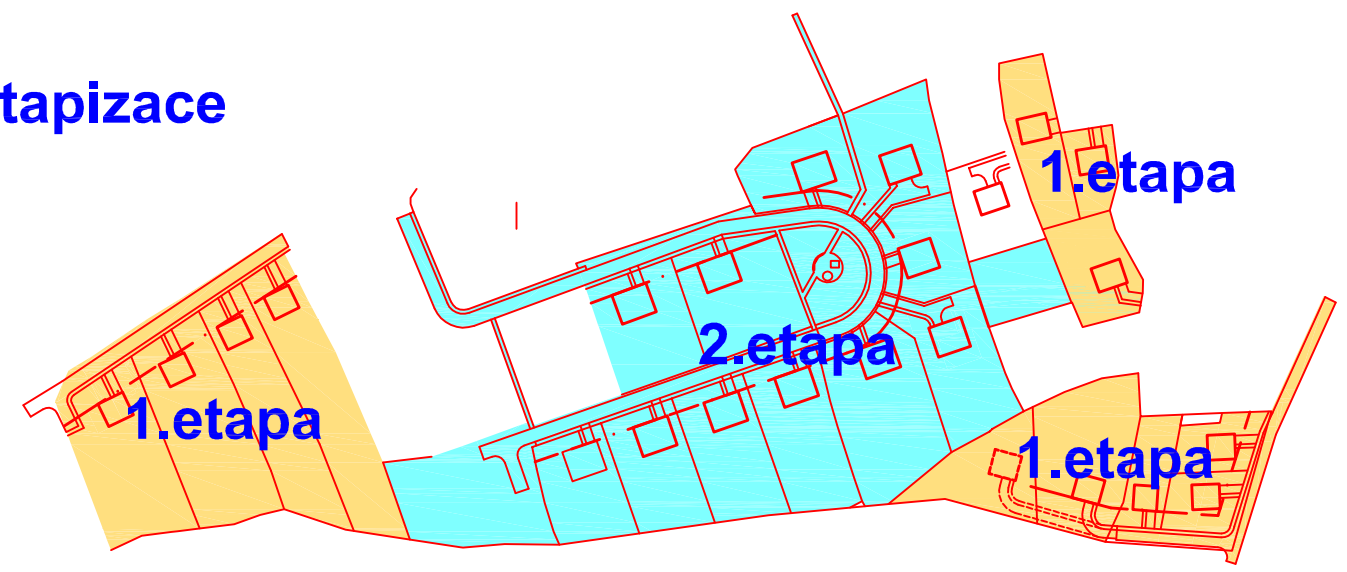


MALENOVICE - lokalita BI 50

územní studie - 23 rodinných domů



etapizace



LEGENDA ZNAČENÍ

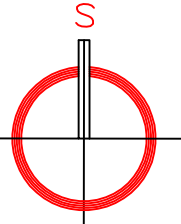
- 1 RODINNÝ DŮM
- STAVAJÍCÍ OBJEKTY
- ZPEVNĚNÉ PLOCHY – KOMUNIKACE VOZIDLOVÉ
- ZPEVNĚNÉ PLOCHY – KOMUNIKACE PĚŠÍ
- PLOCHY PARCEL
- VEŘEJNÁ ZELENÁ NA VEŘEJNÝCH PROSTRANSTVÍCH
- HRANICE ŘEŠENÉHO ÚZEMÍ
- DOPRAVA

LEGENDA STÁVAJÍCÍCH INŽENÝRSKÝCH SÍTÍ

- VODOVOD PÍTNÝ A POŽÁRNÍ
- NTL PLYNOVOD
- KABEL NN
- SĎELOVACÍ VEDENÍ SPOJOVÉ
- KANALIZACE SPLAŠKOVÁ
- KANALIZACE DEŠŤOVÁ
- NAZEMNÍ VEDENÍ VN 22kV

LEGENDA NAVRŽENÝCH INŽENÝRSKÝCH SÍTÍ

- plynovod NTL
- kanalizace splašková
- kanalizace dešťová
- kanalizace jednotná
- vodovod pitný
- sítové vedení NN nadzemní
- sítové vedení NN podzemní
- veřejné osvětlení, sloup
- sítové vedení VN nadzemní
- sítové vedení VN podzemní
- sdělovací vedení podzemní



AUTOR NÁVRHU	ING. ARCH. ŠTEFÁN ČILLIK		
VEDOUcí PROJEKTANT STAVEBNÍ ČÁSTI			
VYPRACOVAL	ING. ARCH. ŠTEFÁN ČILLIK	<small>SLOVENSKÁ 2655, 760 01 ZLÍN IČO: 46982663 fomica@fomica.cz Tel. 577 433 281, 577 433 389</small>	
KONTROLOVAL	ING. ARCH. PAVEL HANULIK		
INVESTOR	STATUTÁRNÍ MĚSTO ZLÍN, NÁM. MÍRU 12, 761 40 ZLÍN	STUPEŇ	ÚZEMNÍ STUDIE
STAVBA	LOKALITA BI 50 ZLÍN – MALENOVICE	DATUM	08/2015
OBSAH	DOPRAVNÍ ŘEŠENÍ A ŘEŠENÍ INŽENÝRSKÝCH SÍTÍ	FORMÁT	8 A4
		ZAK. ČÍSLO	1415
		MĚR.	1:1000
		Č.V.	B3