


Změna č. 1

Územního plánu Hostišová



VÝKRES PŘEDPOKLÁDANÝCH ZÁBORŮ PŮDNÍHO FONDU

Legenda

L05 lokality změny vč. označení

Podoba prvků lokalit po přijetí změny č. 1

čárkovaná čára řešené území

červená čára zastavěné území k 1.3.2018

černá čára zastavitelná plocha

BI 5 číslo a kód navrhovaných ploch

30810/III. hranice BPEJ s kódovým označením a třídou ochrany ZPF

žlutá barva pozemky ZPF

zelená barva pozemky PUPFL

šedá barva ostatní pozemky

černá čára parcelní kresba

červená čára vnitřní kresba parcel

NAVRHOVANÉ PLOCHY (předpokládaný zábor)

BI plochy individuálního bydlení

O plochy občanského vybavení

PZ plochy veřejných prostranství s převahou nezpevněných ploch

PV plochy veřejných prostranství s převahou zpevněných ploch

D plochy dopravní infrastruktury

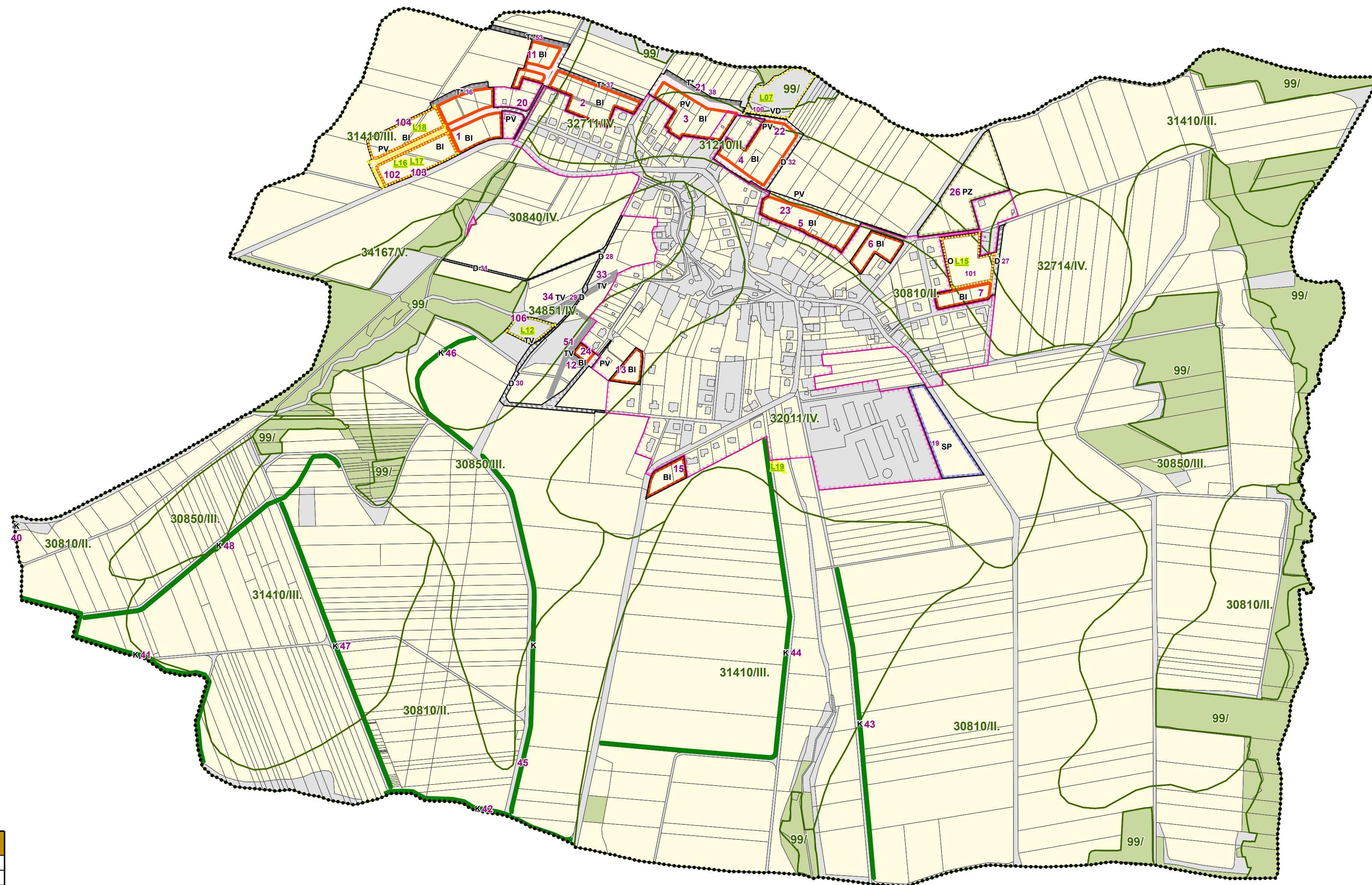
SP plochy smíšené výrobní

TV plochy technické infrastruktury - vodní hospodářství

T* plochy technické infrastruktury

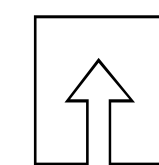
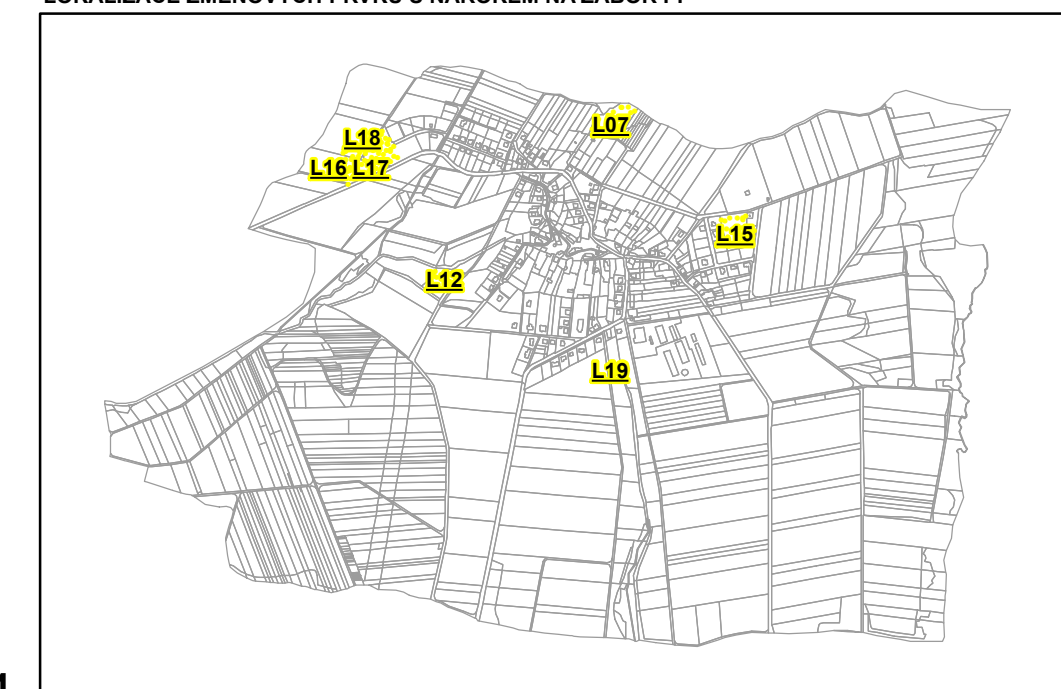
K plochy krajinné zeleně

LOKALITA ZMĚNY	POPIS ZMĚNY
L07	Část zastavitelné plochy OS č. 16 se mění na zastavitelnou plochu VD č. 100
L12	Část stabilizované plochy S* a návrhové plochy TV č. 34 se mění na zastavitelnou plochu TV č. 106
L15	Stabilizovaná plocha Z.1 se mění na zastavitelnou plochu O č. 101
L16	Část stabilizované plochy Z a část zastavitelné plochy TV č. 35 se mění na zastavitelnou plochu PV č. 102
L17	Část stabilizované plochy Z se mění na zastavitelnou plochu BI č. 103
L18	Část stabilizované plochy Z a část zastavitelné plochy TV č.35 se mění na zastavitelnou plochu BI č. 104



číslo funkční plochy	lid funkce	výměra plochy celkem (ha)	v Z/ (ha)	v PUPFL (ha)	v ZPF (ha)	z toho v kultuře orní půda (ha)	z toho v kultuře zahrada (ha)	z toho v kultuře ovocný sad (ha)	z toho v kultuře trvalý travní porost (ha)	z toho v třídě ochrany ZPF II (ha)	z toho v třídě ochrany ZPF III (ha)	z toho v třídě ochrany ZPF IV (ha)
1	BI	0,83			0,83	0,83					0,83	
2	BI	0,76			0,76	0,76					0,08	0,68
3	BI	0,8	0,12		0,79	0,32	0,47				0,73	0,07
4	BI	0,85			0,85		0,85				0,8	0,05
5	BI	0,74			0,74	0,19	0,56				0,74	
6	BI	0,37	0,37		0,37	0,23	0,14				0,37	
7	BI	0,3			0,3	0,3					0,3	
11	BI	0,36			0,36	0,36					0,36	
12	BI	0,08			0,08				0,08		0,08	
13	BI	0,24	0,24		0,24		0,24				0,23	0,01
15	BI	0,28			0,28	0,28					0,28	
19	SP	0,89			0,89	0,89					0,89	
20	PV	0,27			0,27	0,22	0,05				0,22	0,05
21	PV	0,2			0,16	0,04	0,11				0,08	0,07
22	PV	0,07			0,01			0,01			0	0,01
23	PV	0,26			0,09		0,07		0,02		0,09	
24	PV	0,04	0,01		0,03		0,02	0	0		0,03	
26	PZ	1,29			1,26				1,26		0,23	0,38
27	D	0,1										
28	D	0,08										
29	D	0,01										
30	D	0,39										
31	D	0,12			0,07	0,07						0,07
32	D	0,08										
33	TV	0,07			0,06				0,06		0,06	
34	TV	0,08										
36	T*	0,11			0,11	0,11					0,11	
37	T*	0,08			0,08	0,08					0,01	0,07
38	T*	0,14			0,14	0,04	0,1				0,02	0,12
40	K	0,01			0	0					0	
41	K	0,44			0,36	0,36					0,31	0,05
42	K	0,24			0,17	0,14			0,03		0,17	
43	K	0,44			0,44	0,44					0,22	0,22
44	K	0,7			0,7	0,7					0,63	0,07
45	K	0,53			0,53	0,53					0,26	0,27
46	K	0,24			0,24	0,24					0,06	0,17
47	K	0,43			0,42	0,42					0,11	0,31
48	K	0,46			0,45	0,45					0,06	0,39
51	TV	0,23			0,08	0,02		0,04	0,02		0,06	0,02
52	TV	0,01										
53	T*	0,13			0,13	0,13					0,13	
100	VD	0,69										
101	O	0,7			0,7	0,7					0,65	0,04
102	PV	0,16			0,16	0,16					0,16	
103	BI	0,66			0,66	0,66					0,66	
104	BI	0,58			0,58	0,58					0,58	
106	TV	0,28										
CELKEM		16,81	0,74	0	14,34	10,25	2,56	1,31	0,21	5,14	5,91	3,27

LOKALIZACE ZMĚNOVÝCH PRVKŮ S NÁROKEM NA ZÁBOR PF



PŘÍLOHA Č. 4

HLAVNÍ PROJEKTANT:	STEMIO, a. s. sídl: LAZARSKÁ 1718/3, 110 00 PRAHA 1 provozovna: J. STAŠÍ 165, 763 02 ZLÍN- MALENOVICE tel./fax: + 420 577 158 529 mobil: +420 731 653 834 email: zlin@stemio.cz	ČÍSLO PARÉ:	AUTORIZACE:
OBEC:	Obec HOSTIŠOVÁ	DATUM:	červen 2019
POŘIZOVATEL:	MAGISTRÁT MĚSTA ZLÍNA Středisko územního plánování Oddělení prostorového plánování	ČÍSLO ZAKÁZKY:	18_518
		HLAVNÍ ARCHITEKT:	Ing. arch. Vladimír Pokluda
		STUPEŇ:	ČISTOPIS
NÁZEV AKCE:	ZMĚNA Č. 1 ÚZEMNÍHO PLÁNU HOSTIŠOVÁ		
OBSAH:	VÝKRES PŘEDPOKLÁDANÝCH ZÁBORŮ PŮDNÍHO FONDU	MĚŘÍTKO:	1:5 000
		ČÍSLO VÝKRESU:	II.B3