








ÚZEMNÍ PLÁN LUKOV

číslo územní části (VPS, VPO, opatření, stavby a zařízení v ZUR)	oblasti s právními vztahy k územní části	vyhlášení	plátcovská práva	číslo územní části (VPS, VPO, opatření, stavby a zařízení v ZUR)
R49(ZUR)	1	+	-	PK 01
	61	+	-	
	62	+	-	
	63	+	-	
cyklostezka1	65	+	-	PU 169
	10	+	-	
	11	+	-	
	13	+	-	
R8K(ZUR)	15	+	-	PU 169
	18	+	-	
	19	+	-	
	47	+	-	
	48	+	-	
	65	+	-	
	12	+	-	
BC1	12	+	-	
BC2	14	+	-	

všechna opatření a stavby vyhlášená po starosti a opatření v rozsahu "ZUR" včetně zm. ZUR

veřejná prostranství	oblasti s právními vztahy k veřejnému prostranství	vyhlášení	plátcovská práva
veřejná prostranství	26	-	-
	53	-	-

LEGENDA

-  řešené území
-  veřejně prospěšné stavby (VPS)
-  veřejně prospěšná opatření (VPO)
-  veřejná prostranství
-  plochy a koridory s možností vyhlášení
-  označení VPS, VPO, asanace, stavby a opatření k zabezpečení ochrany a bezpečnosti silnic
-  číslo vnitřní plochy s rozdílným způsobem využití

