







LEGENDA ZNAČENÍ OPVZ:

-  OCHRANNÉ PÁSMO VODNÍHO ZDROJE I. STUPNĚ
-  OCHRANNÉ PÁSMO VODNÍHO ZDROJE II. STUPNĚ - ZÓNA 1
-  OCHRANNÉ PÁSMO VODNÍHO ZDROJE II. STUPNĚ - ZÓNA 2
-  OCHRANNÉ PÁSMO VODNÍHO ZDROJE II. STUPNĚ - ZÓNA 3
-  OCHRANNÉ PÁSMO VODNÍHO ZDROJE II. STUPNĚ - ZÓNA 4
-  ROZHRANÍ ZÓN OP II. STUPNĚ

| | | | | | |
|----------------------|---|--|--|---|-----|
| FINGEO s.r.o. | | FINGEO s.r.o. LITOMYŠLSKÁ 1622 565 01 CHOCEŇ | DE VODNÍ ST | VODESTO s.r.o. PANSKÁ 79 516 01 RYCHNOV NAD KNĚŽNOU | |
| ODP. ŘEŠITEL | RNDr. SVATOPLUK ŠEDA | | | Č. PARE | |
| ŘEŠITEL | ING. ŠÁRKA KERCOVÁ | | | | |
| OBJEDNATEL | SLOVÁCKÉ VODÁRNY A KANALIZACE, a.s., ZA OLŠÁVKOU 290, 686 01 UHERSKÉ HRADIŠTĚ | | | | |
| MÍSTO | K.Ú. CHYLICE, OBEC OSTROŽSKÁ NOVÁ VES | | | | |
| STAVBA | OSTROŽSKÁ NOVÁ VES, OPTIMALIZACE OCHRANY VODNÍHO ZDROJE | FORMÁT | 02 /A4 | | |
| | | DATUM | 06 /2020 | | |
| | | STUPEŇ | POSUDEK | | |
| | | ZAK. Č. | 2016 1108 | | |
| OBSAH | NOVĚ NAVRHOVANÝ ROZSAH OP II. STUPNĚ NA PODKLADU KM - LISTOKLAD | MĚŘÍTKO | 1:20000 | Č. VÝKR. | 8.1 |