

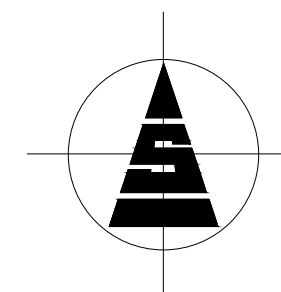


## Legenda

-  VEŘEJNÁ KOMUNIKACE
-  ZPEVNĚNÝ CHODNÍK
-  VEŘEJNÁ ZELEŇ
-  NAVRHOVANÝ RODINNÝ DŮM
-  MOŽNÉ ZASTAVĚNÍ MIMO ŘEŠENÉ ÚZEMÍ
-  HRANICE ŘEŠENÉHO ÚZEMÍ - PLOCHA BI 25 I. ETAPA
-  HRANICE ŘEŠENÉHO ÚZEMÍ - PLOCHA BI 200 II. ETAPA
-  HRANICE ŘEŠENÉHO ÚZEMÍ - PLOCHA BI 200 III. ETAPA
-  HLAVNÍ PROPOJENÍ S MĚSTEM

### POZNÁNKA:

- VE VÝKRESE ORTOFOTOMAPY ZOBRAZENA VARIANTA 1



VYPRACOVAL ING.ARCH. OPATRŇY	INVESTOR MĚSTO FRYŠTÁK nám. Míru 43, 763 16 Fryšták	 <b>AKTÉ</b> KROMĚŘIŽ KOLLÁROVA 629 tel-571891197 projekt s.r.o.				
KONTRLOVAL ING.ARCH. KROUMAN	STAVBA ÚZEMNÍ STUDIE FRYŠTÁK lokalita BI 25 + BI 200					
ZAK.ČÍSLO P 12-16	ČÁST	FORMÁT	1	2	3	
ARCH.ČÍSLO 12-16	OBSAH	DATUM	07/2016	4	5	6
STUPĚŇ DOKUMENTACE ÚS	SITUACE ORTOFOTO	v.č.	03	MĚŘÍTKO 1: 1500		