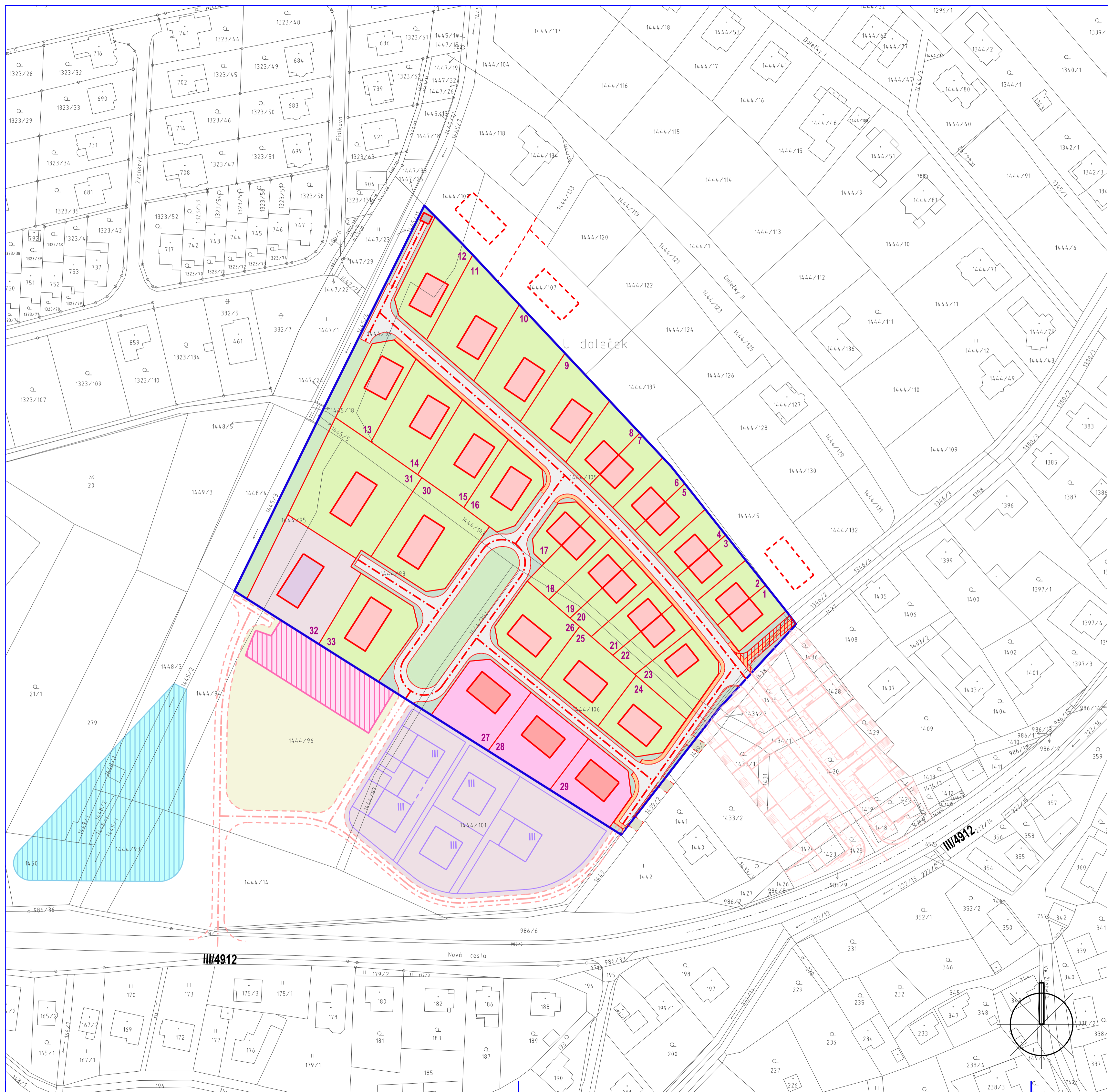





















ÚZEMNÍ STUDIE ZLÍN - ŠTÍPA DOLEČKY III - LOKALITA 298



-  HRANICE ŘEŠENÉHO ÚZEMÍ
-  HRANICE POZEMKŮ
-  PLOCHY INDIVIDUÁLNÍHO BYDLENÍ
-  RODINNÉ DOMY
-  PLOCHY OBČANSKÉ VYBAVENOSTI
-  OBJEKT OBČANSKÉ VYBAVENOSTI
-  PLOCHY SMÍŠENÉ OBYTNÉ MĚSTSKÉ - LOKÁLNÍ CENTRUM
-  OBJEKTY SMÍŠENÉ OBYTNÉ ZÁSTAVBY MĚSTSKÉ - LOKÁLNÍ CENTRUM
-  OBJEKT TECHNICKÉ VYBAVENOSTI
-  PLOCHY KOMUNIKACÍ
-  SJEZDY NA POZEMKY
-  NAVRHOVANÉ PROPOJENÍ ULICE PEKÁRENSKÉ
-  PLOCHY CHODNÍKŮ
-  PLOCHY ZELENÝCH PÁSŮ PODĚL KOMUNIKACÍ
-  PLOCHY VEŘEJNÝCH PROSTRANSTVÍ S PŘEVAHOU NEZPEVNĚNÝCH PLOCH

- LEGENDA OSTATNÍCH JEVŮ MIMO ŘEŠENÉ ÚZEMÍ**
-  PLOCHY SMÍŠENÉ OBYTNÉ MĚSTSKÉ - LOKÁLNÍ CENTRUM
 -  REZERVA PRO OBČANSKOU VYBAVENOST
 -  PLOCHY VEŘEJNÝCH PROSTRANSTVÍ
 -  REZERVA PRO RETENČNÍ VODNÍ NÁDRŽ

ING. ARCH. J. ŠIMORDOVÁ, POD VODOJEMEM 4500, ZLÍN
ÚZEMNÍ STUDIE ZLÍN - ŠTÍPA
DOLEČKY III - LOKALITA 298
 HLAVNÍ VÝKRES 06/2020
 1:1000