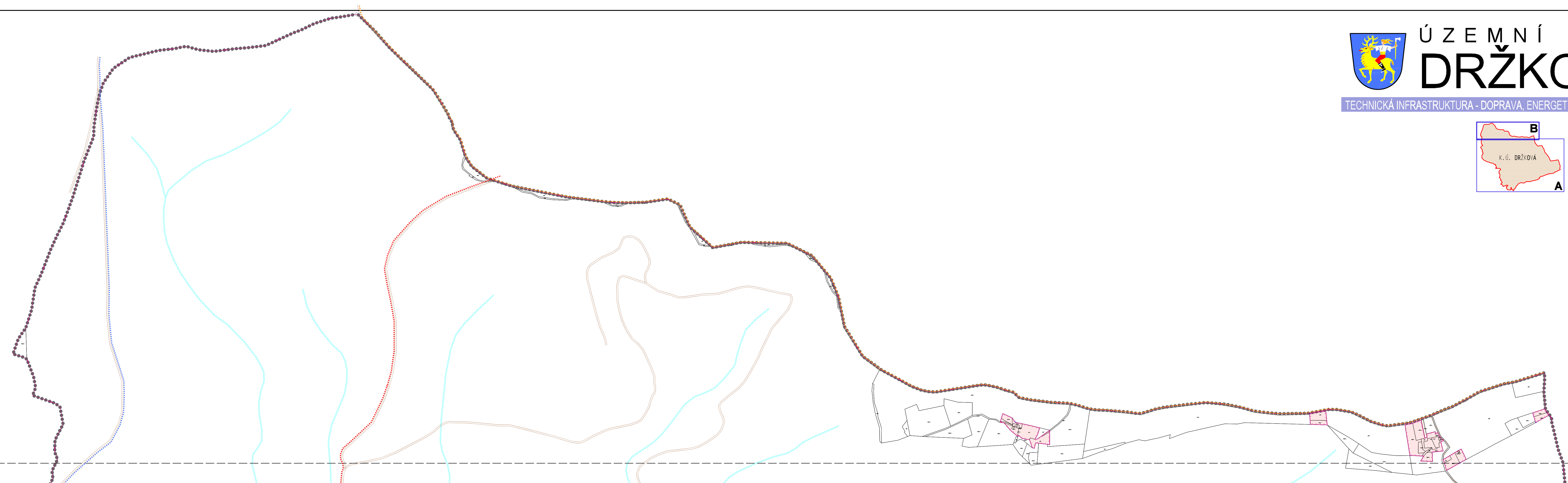
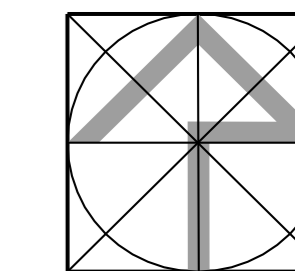
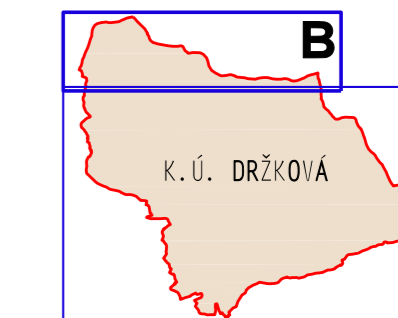



ÚZEMNÍ PLÁN DRŽKOVÁ

TECHNICKÁ INFRASTRUKTURA - DOPRAVA, ENERGETIKA, SPOJE B.II.2



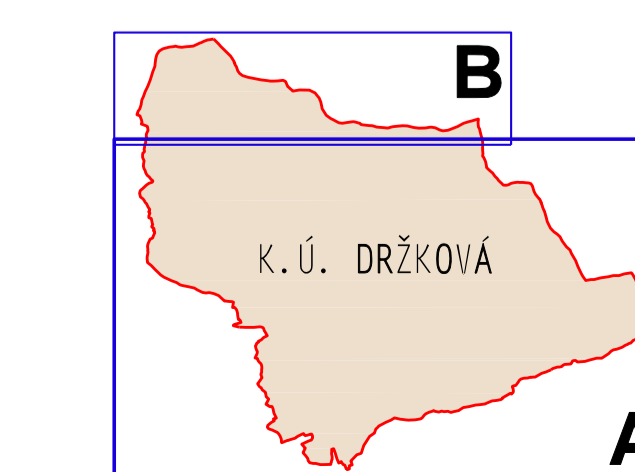


ÚZEMNÍ PLÁN DRŽKOVÁ



	STABILIZOVANÉ NÁVRHOVÉ PLOCHY		HRANICE ŘEŠENÉHO ÚZEMÍ
	HRANICE KATASTRALNÍ		HRANICE ZASTAVĚNÉHO ÚZEMÍ K 30.7.2009
	HRANICE ZASTAVĚNÝCH PLOCH		HRANICE ZASTAVĚNÝCH PLOCH
	STABILIZOVANÉ PLOCHY		STABILIZOVANÉ PLOCHY
	PLOCHY ZMĚN		PLOCHY ZMĚN
	INDEX NÁVRHOVÝCH ZASTAVĚNÝCH PLOCH		INDEX NÁVRHOVÝCH ZASTAVĚNÝCH PLOCH
	VODNÍ PLOCHY A TOKY		VODNÍ PLOCHY A TOKY
	SILNICE II. TŘÍDY		SILNICE II. TŘÍDY
	MÍSTNÍ KOMUNIKACE		MÍSTNÍ KOMUNIKACE
	ÚLOŽIŠTĚ KOMUNIKACE		ÚLOŽIŠTĚ KOMUNIKACE
	CHODNÍKY, PĚŠÍ PROPOJENÍ		CHODNÍKY, PĚŠÍ PROPOJENÍ
	CYKLOTRASY		CYKLOTRASY
	ZNAČENÉ TURISTICKÉ TRASY		ZNAČENÉ TURISTICKÉ TRASY
	NAUČNÁ STEŽKA		NAUČNÁ STEŽKA
	LYŽÁŘSKÝ VLEK		LYŽÁŘSKÝ VLEK
	OCHRANÉ PÁSMA SILNIC		OCHRANÉ PÁSMA SILNIC
	RODILCOVÁ POLE KRÍŽOVATEK		RODILCOVÁ POLE KRÍŽOVATEK
	ZASTÁVKY HROMADNÉ PŘEPRAVY OSOB		ZASTÁVKY HROMADNÉ PŘEPRAVY OSOB
	DODÁVKOVÉ VZDÁLNOSTI ŽELEZNIČNÍ HROMADNÉ DOPRAVY		DODÁVKOVÉ VZDÁLNOSTI ŽELEZNIČNÍ HROMADNÉ DOPRAVY
	PARKOVISTĚ, GARÁŽE		PARKOVISTĚ, GARÁŽE
	ČERPAČÍ STANICE POKHOVNÝCH HNOT		ČERPAČÍ STANICE POKHOVNÝCH HNOT
	ELEKTRICKÉ VEDENÍ VN 22 kV		ELEKTRICKÉ VEDENÍ VN 22 kV
	ELEKTRICKÁ STANICE (TRAFOSTANICE)		ELEKTRICKÁ STANICE (TRAFOSTANICE)
	OCHRANÉ PÁSMA ELEKTRICKÉHO VEDENÍ VN 22 kV		OCHRANÉ PÁSMA ELEKTRICKÉHO VEDENÍ VN 22 kV
	STL PLYNOVOD		STL PLYNOVOD
	MÍSTNÍ SÍŤOVACÍ KABEL		MÍSTNÍ SÍŤOVACÍ KABEL
	TELEVNÍ PŘEVADĚČ		TELEVNÍ PŘEVADĚČ
	OCHRANÉ PÁSMA TELEVNÍHO PŘEVADĚČE		OCHRANÉ PÁSMA TELEVNÍHO PŘEVADĚČE

TECHNICKÁ INFRASTRUKTURA - DOPRAVA, ENERGETIKA, SPOJE B.II.2



AUTORITATIVNÍ DOJEDA		ÚZEMNÍ PLÁN DRŽKOVÁ NÁVRH	MĚŘITELNOST 1:5000	
----------------------	--	------------------------------	-----------------------	--

Mapy podléhají autorskému právu. Všechny práva vyhrazena. Všechny údaje jsou zveřejněny a aktualizovány.