


Územní plán Hostiřová

HLAVNÍ VÝKRES

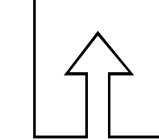
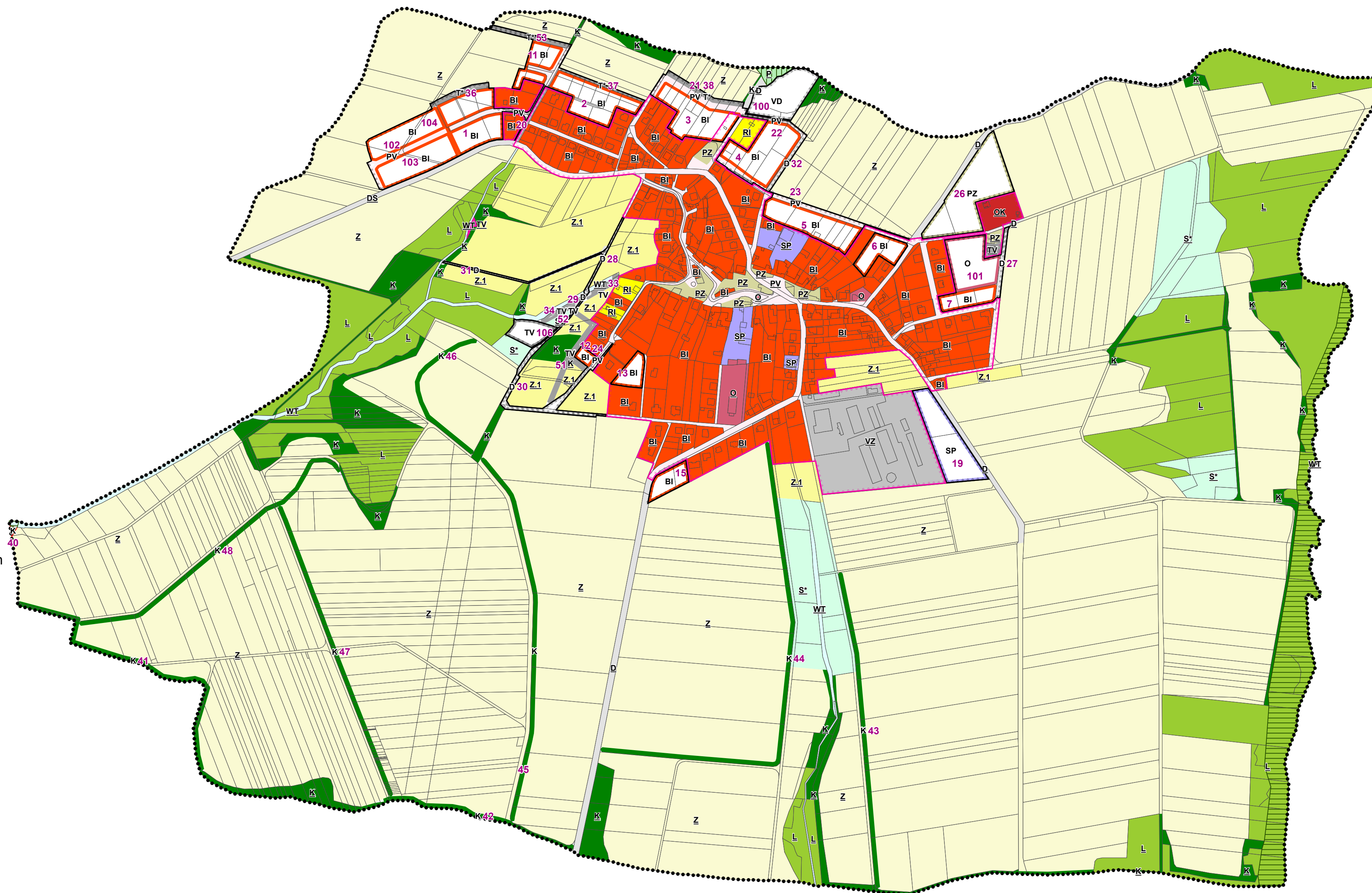


číslo funkční plochy	lód funkce	popis NÁVRHOVÉ PLOCHY	výměra plochy celkem (ha)
1	BI	plocha individuálního bydlení	0,83
2	BI	plocha individuálního bydlení	0,76
3	BI	plocha individuálního bydlení	0,8
4	BI	plocha individuálního bydlení	0,85
5	BI	plocha individuálního bydlení	0,74
6	BI	plocha individuálního bydlení	0,57
7	BI	plocha individuálního bydlení	0,3
11	BI	plocha individuálního bydlení	0,36
12	BI	plocha individuálního bydlení	0,08
13	BI	plocha individuálního bydlení	0,24
15	BI	plocha individuálního bydlení	0,28
19	SP	plocha smíšená výrobní	0,89
30	PV	plocha veřejného prostranství s převahou zpevněných ploch	0,27
21	PV	plocha veřejného prostranství s převahou zpevněných ploch	0,2
22	PV	plocha veřejného prostranství s převahou zpevněných ploch	0,07
23	PV	plocha veřejného prostranství s převahou zpevněných ploch	0,26
24	PV	plocha veřejného prostranství s převahou zpevněných ploch	0,04
26	PZ	plocha veřejného prostranství s převahou nezpevněných ploch	1,29
27	D	plocha dopravní infrastruktury	0,1
28	D	plocha dopravní infrastruktury	0,08
29	D	plocha dopravní infrastruktury	0,01
30	D	plocha dopravní infrastruktury	0,39
31	D	plocha dopravní infrastruktury	0,12
32	D	plocha dopravní infrastruktury	0,08
33	TV	plocha technické infrastruktury- vodní hospodářství	0,07
34	TV	plocha technické infrastruktury- vodní hospodářství	0,08
36	T*	plocha technické infrastruktury	0,11
37	T*	plocha technické infrastruktury	0,08
38	T*	plocha technické infrastruktury	0,14
40	K	plocha krajinné zeleně	0,01
41	K	plocha krajinné zeleně	0,44
42	K	plocha krajinné zeleně	0,24
43	K	plocha krajinné zeleně	0,44
44	K	plocha krajinné zeleně	0,7
45	K	plocha krajinné zeleně	0,53
46	K	plocha krajinné zeleně	0,24
47	K	plocha krajinné zeleně	0,43
48	K	plocha krajinné zeleně	0,46
51	TV	plocha technické infrastruktury- vodní hospodářství	0,22
52	TV	plocha technické infrastruktury- vodní hospodářství	0,01
53	T*	plocha technické infrastruktury	0,13
100	VD	plocha drobné výroby a výrobních služeb	0,69
101	O	plocha občanského vybavení	0,7
102	PV	plocha veřejného prostranství s převahou zpevněných ploch	0,16
103	BI	plocha individuálního bydlení	0,66
104	BI	plocha individuálního bydlení	0,58
106	TV	plocha technické infrastruktury- vodní hospodářství	0,28

Legenda

- řešené území
- zastavitelné plochy
- zastavěné území k 1. 3. 2018
- číslo plochy s rozdílným způsobem využití
- parcelní kresba
- vnitřní kresba
- biokoridory ÚSES - Stav
- biokoridory ÚSES - Návrh
- biocentra ÚSES - Stav

- | STAV | NÁVRH | |
|------|-------|---|
| BI | BI | plochy individuálního bydlení |
| RI | RI | plochy rodinné rekreace |
| O | O | plochy občanského vybavení |
| OK | OK | plochy občanského vybavení - komerční zařízení |
| PZ | PZ | plochy veřejných prostranství s převahou nezpevněných ploch |
| PV | PV | plochy veřejných prostranství s převahou zpevněných ploch |
| D | D | plochy dopravní infrastruktury |
| DS | DS | plochy silniční dopravy |
| SP | SP | plochy smíšené výrobní |
| VD | VD | plochy pro drobnou výrobu a výrobní služby |
| VZ | VZ | plochy pro zemědělskou a lesnickou výrobu |
| TV | TV | plochy technické infrastruktury - vodní hospodářství |
| T* | T* | plochy technické infrastruktury |
| WT | WT | vodní plochy a toky |
| S* | S* | plochy smíšené nezastavěného území |
| K | K | plochy krajinné zeleně |
| P | P | plochy přírodní |
| Z | Z | plochy zemědělské |
| Z.1 | Z.1 | plochy zemědělské specifické |
| L | L | plochy lesní |



ZÁZNAM O ÚČINNOSTI	
Správní orgán, který poslední změnu územního plánu vydal:	Zastupitelstvo obce Hostiřová
Pořadové číslo poslední změny:	1
Datum nabytí účinnosti poslední změny:	
Jméno, příjmení, funkce a podpis oprávněné úřední osoby pořizovatele, otisk úředního razítka:	

HLAVNÍ PROJEKTANT:	STEMIO, a. s. sídlí: LAZARSKÁ 1718/3, 110 00 PRAHA 1 provozovna: J. STAŠI 165, 763 02 ZLÍN- MALENOVICE tel./fax: + 420 577 158 529 mobil: +420 731 653 834 email: zlin@stemio.cz	ČÍSLO PARÉ:	AUTORIZACE:
OBEC:	Obec HOSTIŘOVÁ	DATUM:	červen 2019
POŘIZOVATEL:	MAGISTRÁT MĚSTA ZLÍNA Středisko územního plánování Oddělení prostorového plánování	ČÍSLO ZAKÁZKY:	18_518
		HLAVNÍ ARCHITEKT:	Ing. arch. Vladimír Pokluda
		STUPEŇ:	ÚPLNÉ ZNĚNÍ
NÁZEV AKCE:	Úplné znění územního plánu Hostiřová po změně č. 1		
OBSAH:	HLAVNÍ VÝKRES	MĚŘITKO:	1:5 000
		ČÍSLO VÝKRESU:	A.2.2