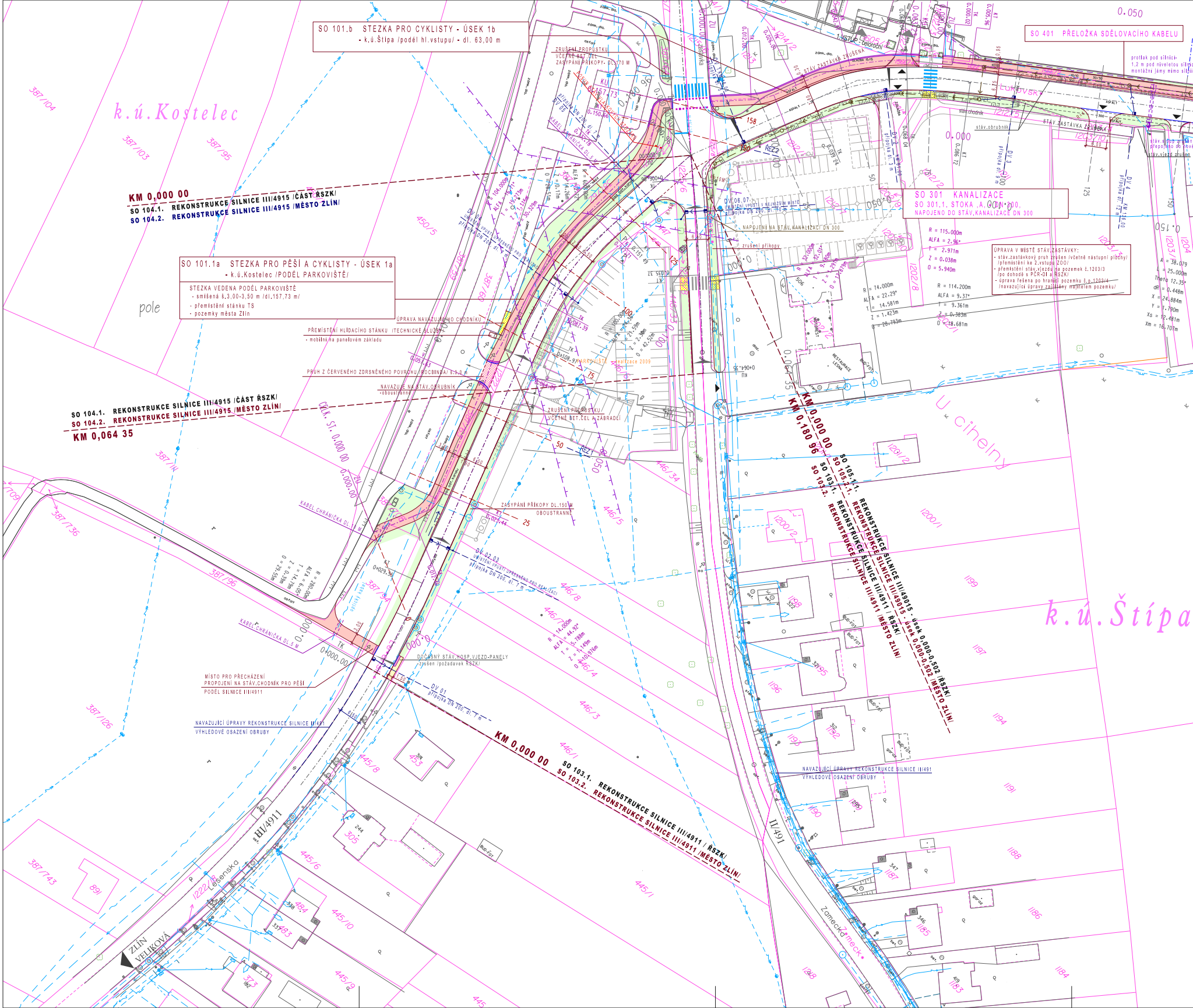
SO 101.b STEZKA PRO CYKLISTY - ÚSEK 1b
- k.ú.Štípa /podél hl.vstupu/ - dl. 63,00 m
SO 401 PŘELOŽKA SDĚLOVACÍHO KABELU
protlak pod silnici-
1,2 m pod niveletou silni
montážní jámy mimo silni
k.ú.Kostelec
KM 0,000 00
SO 104.1. REKONSTRUKCE SILNICE III/4915 /ČÁST ŘSZK/
SO 104.2. REKONSTRUKCE SILNICE III/4915 /MĚSTO ZLÍN/
SO 101.1a STEZKA PRO PĚŠÍ A CYKLISTY - ÚSEK 1a
- k.ú.Kostelec /PODÉL PARKOVIŠTĚ/
STEZKA VEDENA PODÉL PARKOVIŠTĚ
- smíšená š.3,00-3,50 m /dl.157,73 m/
- přemístění stánku TS
- pozemky města Zlín
pole
ÚPRAVA NAVAZUJÍCÍHO CHODNÍKU
PŘEMÍSTĚNÍ HLÍDACÍHO STÁNKU /TECHNICKÉ SLUŽBY/
- mobilní na panelovém základu
PRUH Z ČERVENÉHO ZDRSNĚNÉHO POVRCHU /ROCBINDA/ š.3,0 m
NAVAZUJE NA STÁV.OBRUBNÍK
-oboustranně
SO 104.1. REKONSTRUKCE SILNICE III/4915 /ČÁST ŘSZK/
SO 104.2. REKONSTRUKCE SILNICE III/4915 /MĚSTO ZLÍN/
KM 0,064 35
ZRUŠENÍ PROPUSTKU
VČETNĚ BET.ČEL
ZASYPÁNÍ PŘÍKOPY- DL.170 M
POSUN STÁV.VLAJKOVÝCH STOŽÁRŮ
KABEL.CHRÁNIČKA DL.5 M
DV 05 přípojka DN 200, dl. 7 m
DV 04 UMÍSTĚNÍ VPUSTI UPŘESNĚNO PRO REALIZACI přípojka DN 200, dl. 7 m
R = 104.000m
ALFA = 16.71°
T = 15.273m
Z = 1.115m
O = 30.329m
R = 600.000m
ALFA = 2.72°
T = 14.26m
Z = 0.17m
O = 28.51m
1.VSTUP - celoroční
STÁV.ZASTÁVKA ZRUŠENA
Lukovská
stáv.chodník
stáv.obrubník
STÁV.ZASTÁVKA ZRUŠENA
stáv.sloup zrušen
přepojeno do nové
stáv.vjezd zrušen
DV 06,07
UMÍSTĚNÍ VPUSTI V NEJNIŽŠÍM MÍSTĚ
přípojka DN 200, dl. 10 m
NAPOJENÍ NA STÁV.KANALIZACI DN 300
zrušení příkopy
ŘEZ 2
SO 301 KANALIZACE
SO 301.1. STOKA ,A, - DN 300,
NAPOJENO DO STÁV.KANALIZACE DN 300
R = 115.000m
ALFA = 2.96°
T = 2.971m
Z = 0.038m
O = 5.940m
R = 74.000m
ALFA = 22.29°
T = 14.581m
Z = 1.423m
O = 28.793m
R = 114.200m
ALFA = 9.37°
T = 9.361m
Z = 0.383m
O = 18.681m
ÚPRAVA V MÍSTĚ STÁV.ZASTÁVKY:
- stáv.zastávkový pruh zrušen /včetně nástupní plochy/
/přemístění ke 2.vstupu ZOO/
- přemístění stáv.vjezdu na pozemek č.1203/3
/po dohodě s PČR-DI a ŘSZK/
- úprava řešena po hranici pozemku č.p.1203/4
/navazující úpravy zajištěny majitelem pozemku/
A = 38.079
L = 25.000m
Theta 12.35°
dR = 0.448m
X = 24.884m
Y = 1.790m
Xs = 12.481m
Xm = 16.707m
PARKOVIŠTĚ - realizace 2009
R = 100.00m
ALFA = 24.36
T = 21.59m
Z = 2.38m
O = 42.52m
ZRUŠENÍ PROPUSTKU
VČETNĚ BET.ČEL A ZÁBRADLÍ
ŘEZ 1
RESTAURACE LESNÁ
U cihelny
KM 0,000 00
KM 0,180 96
SO 105.1.1. REKONSTRUKCE SILNICE III/49015 - úsek 0,000-0,502 /ŘSZK/
SO 105.2.1. REKONSTRUKCE SILNICE III/49015 - úsek 0,000-0,502 /MĚSTO ZLÍN/
SO 103.1. REKONSTRUKCE SILNICE III/4911 / ŘSZK/
SO 103.2. REKONSTRUKCE SILNICE III/4911 /MĚSTO ZLÍN/
CELK. ST. 0.000 00
ZASYPÁNÍ PŘÍKOPY DL.150 M
OBOUSTRANNĚ
KABEL.CHRÁNIČKA DL.5 M
DV 02,03
UMÍSTĚNÍ VPUSTI UPŘESNĚNO PRO REALIZACI
přípojka DN 200, dl. 7 m
R = 280.000m
ALFA = 6.05°
T = 14.79m
Z = 0.39m
O = 29.55m
R = 14.000m
ALFA = 44.92°
T = 5.788m
Z = 1.149m
O = 10.976m
k.ú.Štípa
DOČASNÝ STÁV.HOSP.VJEZD-PANELY
-zrušen /požadavek ŘSZK/
MÍSTO PRO PŘECHÁZENÍ
PROPOJENÍ NA STÁV.CHODNÍK PRO PĚŠÍ
PODÉL SILNICE III/4911
DV 01
přípojka DN 200, dl. 7 m
NAVAZUJÍCÍ ÚPRAVY REKONSTRUKCE SILNICE II/491
VÝHLEDOVÉ OSAZENÍ OBRUBY
KM 0,000 00
SO 103.1. REKONSTRUKCE SILNICE III/4911 / ŘSZK/
SO 103.2. REKONSTRUKCE SILNICE III/4911 /MĚSTO ZLÍN/
NAVAZUJÍCÍ ÚPRAVY REKONSTRUKCE SILNICE II/491
VÝHLEDOVÉ OSAZENÍ OBRUBY
III/4911
II/491
Lesenská
ZLÍN VELÍKOVÁ
Zámecká

STEZKA PRO PĚŠÍ A CYKLISTY - k.ú. KOSTELEC, ŠTÍPA - dl. 1321,81 m

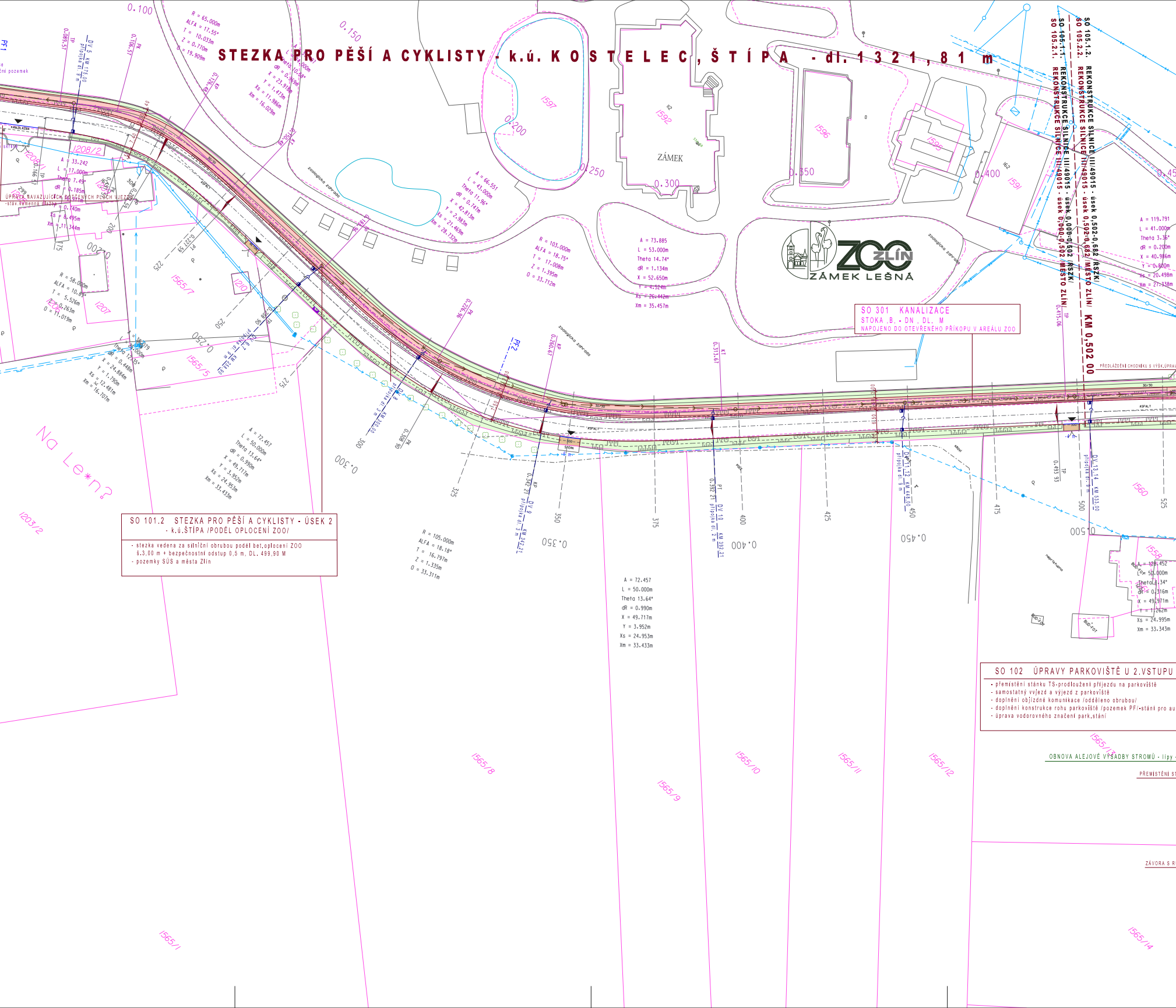
0.100
0.150
0.200
0.250
0.300
0.350
0.400
0.45
R = 65.000m
ALFA = 17.55°
T = 10.033m
Z = 0.770m
O = 19.909m
PF1
0.089.57 TP
DV 5 KM 175.00 přípojka dl. 9 m
0.106.57 PK
0.126.48 KP
0.150.48 KT
ční pozemek
KAM.DLAŽBA
1208/2
1208/1
A = 33.242
L = 17.000m
Theta 7.49°
dR = 0.185m
Xs = 8.495m
Xm = 11.344m
0.166.57 TP
ÚPRAVA NAVAZUJÍCÍCH DOTČENÝCH PLOCH VJEZDŮ
-stáv.kamenná dlažba
0.227.59 PT
175
200
225
250
275
300
325
350
375
400
425
450
475
500
525
1565/7
1565/5
1210
1207
R = 58.000m
ALFA = 10.83°
T = 5.526m
O = 11.019m
zoologická zahrada
1597
1592
1596
1595
1591
ZÁMEK
R = 66.551
L = 43.000m
Theta 11.96°
dR = 0.747m
X = 42.813m
Y = 2.983m
Xs = 21.469m
Xm = 28.732m
R = 103.000m
ALFA = 18.75°
T = 17.008m
Z = 1.395m
O = 33.712m
A = 73.885
L = 53.000m
Theta 14.74°
dR = 1.134m
X = 52.650m
Y = 4.524m
Xs = 26.442m
Xm = 35.457m
ZOO ZLÍN
ZÁMEK LEŠNA
PF2
0.260.67 KP
0.226.96 PK
0.313.67 KT
ASFALT
BETON
DV 8 přípojka dl. 9 m KM 300.00
0.308.96 PK
A = 72.457
L = 50.000m
Theta 13.64°
dR = 0.990m
X = 49.717m
Y = 3.952m
Xs = 24.953m
Xm = 33.433m
Na Le*n?
1203/2
R = 105.000m
ALFA = 18.18°
T = 16.797m
Z = 1.335m
O = 33.311m
0.342.21 KP
DV 9 přípojka dl. 3 m KM 342.21
0.392.21 PT
DV 10 přípojka dl. 2 m KM 392.21
DV 12 přípojka dl. 9 m KM 448.00
0.415.06 TP
0.493.93 TP
DV 13,14 přípojka dl. 9 m KM 533.00
SO 105.1.2. REKONSTRUKCE SILNICE III/49015 - úsek 0,502-0,682 /ŘSZK/
SO 105.2.2. REKONSTRUKCE SILNICE III/49015 - úsek 0,502-0,682 /MĚSTO ZLÍN/
SO 105.1.1. REKONSTRUKCE SILNICE III/49015 - úsek 0,000-0,502 /ŘSZK/
SO 105.2.1. REKONSTRUKCE SILNICE III/49015 - úsek 0,000-0,502 /MĚSTO ZLÍN/
KM 0,502 00
PŘEDLÁŽDĚNÍ CHODNÍKU S VÝŠK.ÚPRAV
A = 119.791
L = 41.000m
Theta 3.36°
dR = 0.200m
X = 40.986m
Y = 0.800m
Xs = 20.498m
Xm = 27.338m
1560
1558
A = 126.452
L = 50.000m
Theta 5.34°
dR = 0.316m
X = 49.971m
Y = 1.262m
Xs = 24.995m
Xm = 33.343m
BUD-FOT
1565/8
1565/9
1565/10
1565/11
1565/12
1565/13
1565/14
1565/1
OBNOVA ALEJOVÉ VÝSADBY STROMŮ - lípy
PŘEMÍSTĚNÍ ST
ZÁVORA S R

SO 101.2 STEZKA PRO PĚŠÍ A CYKLISTY - ÚSEK 2
- k.ú.ŠTÍPA /PODÉL OPLOCENÍ ZOO/

- stezka vedena za silniční obrubou podél bet,oplocení ZOO š.3,00 m + bezpečnostní odstup 0,5 m, DL. 499,90 M
- pozemky SÚS a města Zlín

SO 301 KANALIZACE
STOKA ,B, - DN , DL. M
NAPOJENO DO OTEVŘENÉHO PŘÍKOPU V AREÁLU ZOO

SO 102 ÚPRAVY PARKOVIŠTĚ U 2.VSTUPU

- přemístění stánku TS-prodloužení příjezdu na parkoviště
- samostatný vvjezd a výjezd z parkoviště
- doplnění objízdné komunikace /odděleno obrubou/
- doplnění konstrukce rohu parkoviště /pozemek PF/-stání pro au
- úprava vodorovného značení park,stání

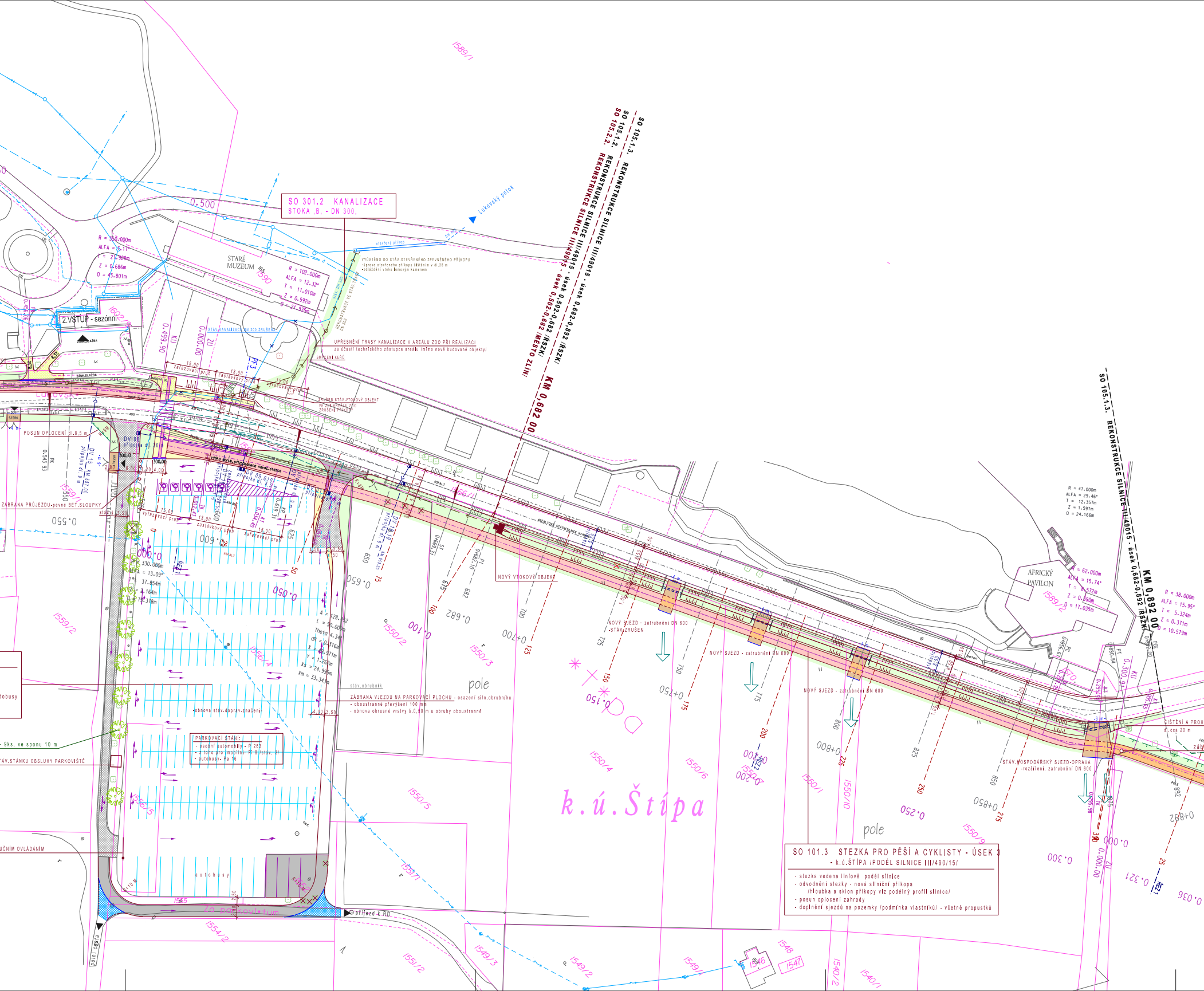
SO 301.2 KANALIZACE
STOKA ,B, - DN 300,
Lukovský potok
otevřený příkop
DN 400
VYÚSTĚNO DO STÁV.OTEVŘENÉHO ZPEVNĚNÉHO PŘÍKOPU
-úprava otevřeného příkopu čištěním v dl.28 m
-odláždění vtoku lomovým kamenem
REKONSTRUKCE VE STÁV.TRASE DN 300
UPŘESNĚNÍ TRASY KANALIZACE V AREÁLU ZOO PŘI REALIZACI
za účasti technického zástupce areálu /mimo nově budované objekty/
SMÝCENÍ KEŘŮ
ZRUŠEN STÁV.VTOKOVÝ OBJEKT
VE ZOO AREÁLU ZOO
ZRUŠENÍ PŘÍKOPY
STÁV.KANALIZACE DN 200 ZRUŠENA
STARÉ MUZEUM
2.VSTUP - sezónní
ZÁMK.DLAŽBA
R = 350.000m
ALFA = 7.17°
T = 21.929m
Z = 0.686m
O = 43.801m
R = 102.000m
ALFA = 12.32°
T = 11.010m
Z = 0.592m
O = 21.935m
SO 105.1.3. REKONSTRUKCE SILNICE III/49015 - úsek 0,682-0,892 /ŘSZK/
SO 105.1.2. REKONSTRUKCE SILNICE III/49015 - úsek 0,502-0,682 /ŘSZK/
SO 105.2.2. REKONSTRUKCE SILNICE III/49015 - úsek 0,502-0,682 /MĚSTO ZLÍN/
KM 0,682 00
0.500
15.00 zařazovací pruh
13.00 zastávkový pruh
15.00 vyřazovací pruh
POSUN OPLOCENÍ dl.8,5 m
STĚRK
DV 08 přípojka dl. 26 m
DV 15 KM 557.00 přípojka dl. 9 m
výška obrub. přizpůsobena navaz. stezce
DV 09 010 přípojka dl. 4.5 m
ZÁBRANA PRŮJEZDU-pevné BET.SLOUPKY
stáv.š. 3.50
0.550
0.600
0.000
R = 330.000m
ALFA = 13.09°
T = 37.854m
Z = 2.164m
O = 75.378m
0.050
0.650
0.100
0.682
0.150
0.250
0.300
A = 128.452
L = 50.000m
Theta 4.34°
dR = 0.316m
X = 49.971m
Y = 1.262m
Xs = 24.995m
Xm = 33.343m
stáv.obrubník
ZÁBRANA VJEZDU NA PARKOVACÍ PLOCHU - osazení siln.obrubníku
- oboustranné převýšení 100 mm
- obnova obrusné vrstvy š.0,50 m u obruby oboustranně
-obnova stáv.doprav.značení-
PARKOVACÍ STÁNÍ:
- osobní automobily - P 263
- z toho pro imobilní - Pi 8 /stáv. 3/
- autobusy - Pa 16
autobusy
Zo parkovištěm
příjezd k RD
polní cesta
9ks, ve sponu 10 m
ÁV.STÁNKU OBSLUHY PARKOVIŠTĚ
UČNÍM OVLÁDÁNÍM
tobusy
NOVÝ VTOKOVÝ OBJEKT
ASFALT. STÁV. STÁTNÍ SILNICE
NOVÝ SJEZD - zatrubnění DN 600
-STÁV.ZRUŠEN
NOVÝ SJEZD - zatrubnění DN 600
NOVÝ SJEZD - zatrubnění DN 600
STÁV.HOSPODÁŘSKÝ SJEZD-OPRAVA
-rozšíření, zatrubnění DN 600
ČIŠTĚNÍ A PROH
dl.cca 20 m
záb
-6 m-
AFRICKÝ PAVILON
R = 47.000m
ALFA = 29.46°
T = 12.357m
Z = 1.597m
O = 24.166m
R = 62.000m
ALFA = 15.74°
T = 8.572m
Z = 0.590m
O = 17.035m
R = 38.000m
ALFA = 15.95°
T = 5.324m
Z = 0.371m
O = 10.579m
SO 105.1.3. REKONSTRUKCE SILNICE III/49015 - úsek 0,682-0,892 /ŘSZK/
KM 0,892 00
pole
pole
k.ú.Štípa
0+700
0+750
0+800
0+850
0+892
1589/1
1590
1602
1559/1
1559/2
1550/2
1550/3
1550/4
1550/5
1550/6
1550/1
1550/10
1550/9
1556/4
1556/5
1557/1
1554/2
1551/2
1549/3
1549/2
1549/1
1548
1547
1546
1540/2
1540/1
1589/2
1565
1566/1
-0.036
0.321

SO 101.3 STEZKA PRO PĚŠÍ A CYKLISTY - ÚSEK 3
- k.ú.ŠTÍPA /PODÉL SILNICE III/490/15/

- stezka vedena liniově podél silnice
- odvodnění stezky - nová silniční příkopa
  /hloubka a sklon příkopy viz podélný profil silnice/
- posun oplocení zahrady
- doplnění sjezdů na pozemky /podmínka vlastníků/ - včetně propustků

OBJEKTY ŘEŠENY MIMO RÁMEC PROJEKTU - ROP

- samostatný projekt - nedílná součást realizace stavby

- investice ŘSZK

SO 103 REKONSTRUKCE SILNICE III/4911

SO 103.1. REKONSTRUKCE SILNICE III/4911 / ŘSZK/

- vozovka š.6,50 m mezi obrubami, dl.181 m
- odvodnění silnice - dešťové vpusti s přípojkami do kanalizace
- trativody , dopravní značení

SO 104 REKONSTRUKCE SILNICE III/4915

SO 104.1. REKONSTRUKCE SILNICE III/4915 /ČÁST ŘSZK/

- vozovka š.6,50 m mezi obrubami, dl.64,35 m
- odvodnění silnice - dešťové vpusti s přípojkami do kanalizace
- trativody , dopravní značení

SO 105 REKONSTRUKCE SILNICE III/49015

SO 105.1.1. REKONSTRUKCE SILNICE III/49015 - úsek 0,000-0,502 /ŘSZK/

- vozovka š.6,50 m mezi obrubami, dl.502,00 m
- odvodnění silnice - dešťové vpusti s přípojkami do kanalizace
- trativody , dopravní značení

SO 105.1.2. REKONSTRUKCE SILNICE III/49015 - úsek 0,502-0,682 /ŘSZK/

- vozovka 6,50 m mezi obrubami, dl.180 m
- odvodnění silnice - dešťové vpusti s přípojkami do kanalizace
- dopravní značení
- konstrukce vozovky včetně zastávkových pruhů linkové dopravy trativody

SO 105.1.3. REKONSTRUKCE SILNICE III/49015 - úsek 0,682-0,892 /ŘSZK/

- vozovka š.6,50 m mezi obrubami, dl.210,00 m
- nezpevněná krajnice,odvodnění silnice - silniční příkopa
- dopravní značení

INVESTICE - ŘSZK

- ▨ STÁVAJÍCÍ KONSTRUKCE - OBNOVA OBRUSNÉ VRSTVY
- ▨ STÁVAJÍCÍ KONSTRUKCE,DOPLNĚNÍ - OBNOVA OBRUSNÉ VRSTVY /úprava stáv.nivelety/
- ■ ROZŠÍŘENÍ KOMUNIKACE, NOVÁ KONSTRUKCE - asfaltobeton
- ← —▪ SILNIČNÍ VPUST - napojeno do nové kanalizace

dopravní značení

SO 102 ÚPRAVY PARKOVIŠTĚ U 2.VSTUPU

ÚPRAVA PARKOVIŠTĚ VČETNĚ VJEZDU A VÝJEZDU ZE SILNICE, ODVODNĚNÍ, DOPRAVNÍ ZNAČENÍ

- ▨ STÁVAJÍCÍ PŘÍJEZDOVÁ KOMUNIKACE - OPRAVA OBRUSNÉ VRSTVY -
- ■ PRODLOUŽENÍ PŘÍJEZDOVÉ KOMUNIKACE - MOŽNOST OBJEZDU - nová konstr.-asfaltobeton
- ▨ ÚPRAVA NAVAZUJÍCÍCH VJEZDŮ, KOMUNIKACÍ - ŠTĚRKODRŤ
- — POSUN OPLOCENÍ ZAHRADY - potahované pletivo

SO 103.2. REKONSTRUKCE SILNICE III/4911 /MĚSTO ZLÍN/

- obruby podél komunikace
- sjezdy , připojení místních a účelových komunikací vč.dopravního značení

SO 104.2. REKONSTRUKCE SILNICE III/4915 /MĚSTO ZLÍN/

- obruby podél komunikace
- sjezdy , připojení místních a účelových komunikací vč.dopravního značení
- vodorovné DZ - přechody

SO 105.2.1. REKONSTRUKCE SILNICE III/49015 - úsek 0,000-0,502 /MĚSTO ZLÍN/

- obruby podél komunikace
- sjezdy , připojení místních a účelových komunikací vč.dopravního značení
- vodorovné DZ - přechody

SO 105.2.2. REKONSTRUKCE SILNICE III/49015 - úsek 0,502-0,682 /MĚSTO ZLÍN/

- obruby podél komunikace
- sjezdy , připojení místních a účelových komunikací vč.dopravního značení
- vodorovné DZ - přechody
- nástupiště u zastávkových pruhů

INVESTICE - MĚSTO ZLÍN

- 🟫 NAVAZUJÍCÍ SJEZDY K NEMOVITOSTEM - asfaltobeton /var.žulová kostka/
- ■ SMĚROVÝ POSUN KOMUNIKACE - NOVÁ KONSTRUKCE-asfaltobeton
- 🟩 ZATRAVNĚNÍ ZA OBRUBOU
- 🟨 NÁSTUPNÍ PLOCHY ZASTÁVEK - zámková dlažba 100/200 - nová konstrukce
- ═ KONTAKTNÍ PÁS Š.300 MM - ZÁMKOVÁ DLAŽBA ČERVENÁ PODÉL NÁSTUPNÍ HRANY ZASTÁVKY
- — OBRUBNÍK PODÉL SILNICE - převýšení 120 mm
- — OBRUBNÍK ZAPUŠTĚNÝ - převýšení 20 mm /vjezdy, přechody,místa pro přecházení/

ZPŮSOBILÉ VÝDAJE /ROP ,

SO 101 STEZKA PRO PĚŠÍ A CYKLIS

SO 101.1a. STEZKA PRO PĚŠÍ A CYKLISTY
SO 101.2. STEZKA PRO PĚŠÍ A CYKLISTY -
SO 101.3. STEZKA PRO PĚŠÍ A CYKLISTY -
SO 101.4 . STEZKA PRO PĚŠÍ A CYKLISTY -
SO 101.5. STEZKA PRO PĚŠÍ A CYKLISTY -

- 🟥 STEZKA PRO PĚŠÍ A CYKLISTY - živice - konst
- ▨ V MÍSTĚ PRO PŘECHÁZENÍ - červený zdsněný
- 🟧 STEZKA PRO PĚŠÍ A CYKLISTY - živice - konst
- — CHODNÍKOVÝ OBRUBNÍK - převýšení 60 mm /ú
- ≡ ÚPRAVA - POSUN PŘÍKOPY - odvodnění cyklo

PŘÍPRAVNÉ PRÁCE - VIZ SITUACE :
SEJMUTÍ HUMÓZNÍ VRSTVY
ZASYPÁNÍ STÁV.SILNIČNÍCH PŘÍKOP
KÁCENÍ STROMŮ
ROZEBRÁNÍ STÁV.ZPEVNĚNÝCH PLOCH
ODSTRANĚNÍ PROPUSTKŮ S BET.ČELY

SO 802 DOPRAVNÍ ZNAČENÍ

TRVALÉ ZNAČENÍ STEZKY - SVISLÉ, VODOROVNÉ

- ① C 9a STEZKA PRO CHODCE A CYKLISTY
- ⊘ C 9b KONEC STEZKY PRO CHODCE A CYKLISTY

NEZPŮSOBILÉ VÝDAJE - RO

SO 101.1b. STEZKA PRO CYKLISTY /PODÉL HL.VSTUPU/

- 🟥 ODDĚLENÁ STEZKA PRO CYKLISTY - živice - k

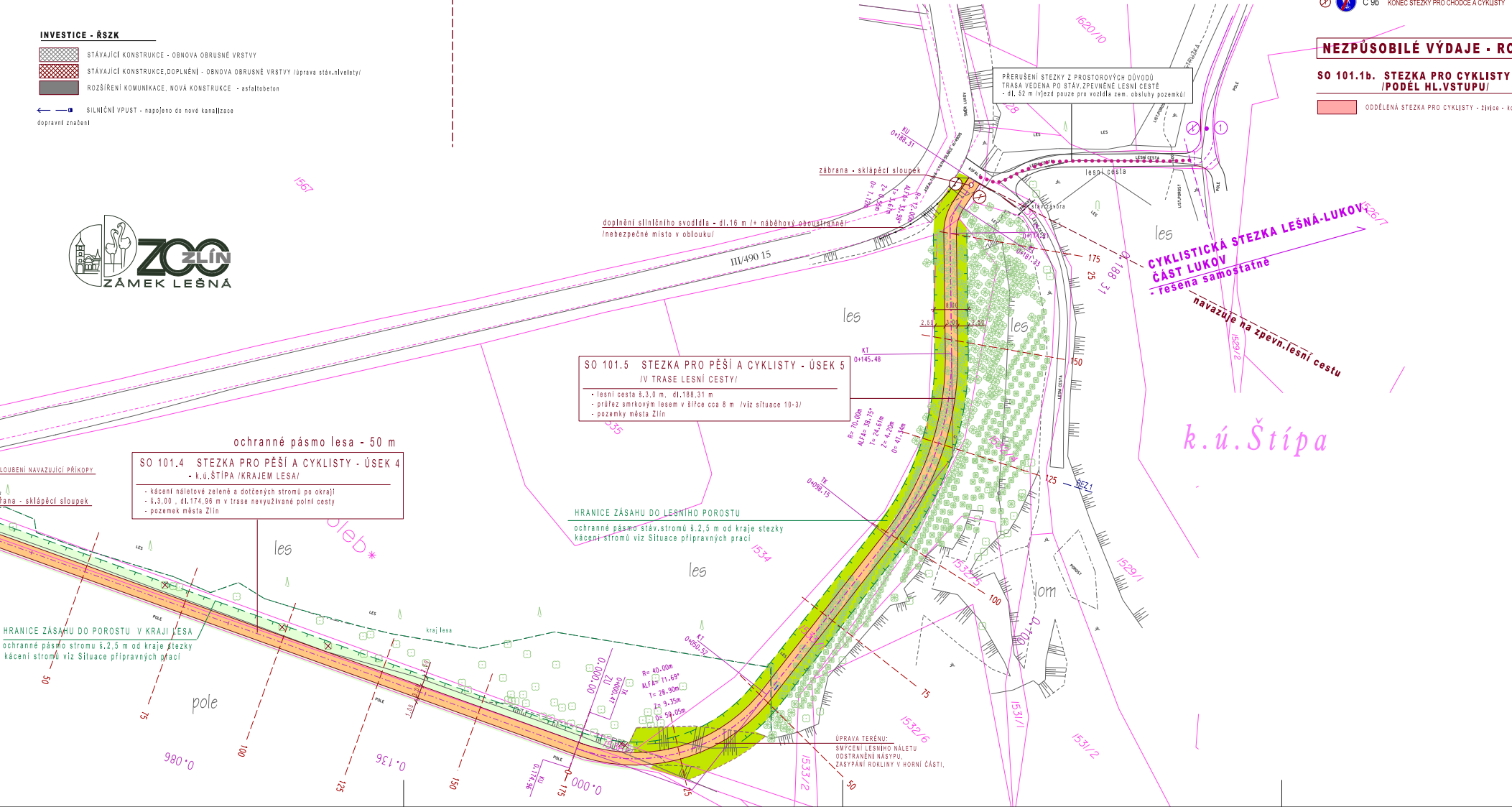
ZOO ZLÍN
ZÁMEK LEŠNÁ
III/490 15
1567
1620/10
1526/7
1529/2
1529/1
1535
1534
1533/1
1533/2
1532/6
1531/1
1531/2
les
pole
lom
LES
POLE
kraj lesa
lesní cesta
LESNÍ CESTA
SMĚR LUKOV
ASFALTOVÁ - STÁTNÍ SILNICE III/49015
STRUŽKA
LIST.POROST
stáv.závora
zábrana - sklápěcí sloupek
KU 0+188.31
R= 12.00m
ALFA= 33.98°
T= 3.67m
Z= 0.56m
O= 7.12m
0+174.74
KT 0+181.33
175
150
125
100
75
50
25
0.188 31
8.00
2.50
3.00
2.50
KT 0+145.48
R= 70.00m
ALFA= 38.75°
T= 24.61m
Z= 4.20m
O= 47.34m
TK 0+098.15
KT 0+050.52
R= 40.00m
ALFA= 71.69°
T= 28.90m
Z= 9.35m
O= 50.05m
0.000.00
ZU
TK 0+000.47
KU 0.174.96
0.000
0.136
0.086
1.00
ochranné pásmo lesa - 50 m
k.ú.Štípa

doplnění silničního svodidla - dl.16 m /+ náběhový oboustranně/
/nebezpečné místo v oblouku/

PŘERUŠENÍ STEZKY Z PROSTOROVÝCH DŮVODŮ
TRASA VEDENA PO STÁV.ZPEVNĚNÉ LESNÍ CESTĚ
- dl. 52 m /vjezd pouze pro vozidla zem. obsluhy pozemků/

CYKLISTICKÁ STEZKA LEŠNÁ-LUKOV ČÁST LUKOV - řešena samostatně

navazuje na zpevn.lesní cestu

SO 101.5 STEZKA PRO PĚŠÍ A CYKLISTY - ÚSEK 5
/V TRASE LESNÍ CESTY/

- lesní cesta š.3,0 m, dl.188,31 m
- průřez smrkovým lesem v šířce cca 8 m /viz situace 10-3/
- pozemky města Zlín

HRANICE ZÁSAHU DO LESNÍHO POROSTU
ochranné pásmo stáv.stromů š.2,5 m od kraje stezky
kácení stromů viz Situace přípravných prací

SO 101.4 STEZKA PRO PĚŠÍ A CYKLISTY - ÚSEK 4
- k.ú.ŠTÍPA /KRAJEM LESA/

- kácení náletové zeleně a dotčených stromů po okraji
- š.3,00 , dl.174,96 m v trase nevyužívané polní cesty
- pozemek města Zlín

LOUBENÍ NAVAZUJÍCÍ PŘÍKOPY
ana - sklápěcí sloupek

HRANICE ZÁSAHU DO POROSTU V KRAJI LESA
ochranné pásmo stromu š.2,5 m od kraje stezky
kácení stromů viz Situace přípravných prací

ÚPRAVA TERÉNU:
SMÝCENÍ LESNÍHO NÁLETU
ODSTRANĚNÍ NÁSYPU,
ZASYPÁNÍ ROKLINY V HORNÍ ČÁSTI,

MĚSTO ZLÍN/

TY

- ÚSEK 1a - k.ú.Kostelec /PODÉL PARKOVIŠTĚ/
ÚSEK 2 - k.ú.ŠTÍPA /PODÉL OPLOCENÍ ZOO/
ÚSEK 3 - k.ú.ŠTÍPA /PODÉL SILNICE III/490/15/
ÚSEK 4 - k.ú.ŠTÍPA /KRAJEM LESA/
ÚSEK 5 - k.ú.ŠTÍPA / PRŮŘEZ LESEM/

rukce tl. 300 mm-tř.zat.VI.-lehká

povrch /Rocbinda/

r.tl. 450 mm /pojezd vozidel na povolení/-tř.zat.IV.-stř.těžká

sek 3-6 zpevněná krajnice/

stezky

SO 801.a TERÉNNÍ ÚPRAVY A NAVAZUJÍCÍ PLOCHY-způs.výdaje

🟨	NAVAZUJÍCÍ CHODNÍKY - zámková dlažba 100/200 - nová konstrukce
▨	NAVAZUJÍCÍ CHODNÍKY - využití konstrukce
🟫	NAVAZUJÍCÍ SJEZDY - asfaltobeton /var.žulová kostka/
🟩	ZATRAVNĚNÍ DOTČENÝCH PLOCH PODÉL STEZKY A SILNICE- DLE POTŘEBY HUMUSOVÁNÍ
900	ROZPROSTŘENÍ LESNÍ HRABANKY
	PRŮŘEZ LESEM - KÁCENÍ CCA 280 VZROSTLÝCH SMRKŮ
T	VAROVNÉ A SIGNÁLNÍ PÁSY - náklepová dlažba červená

SO 301 KANALIZACE

SO 301 .1. KANALIZACE - STOKA ,A,
SO 301.2. KANALIZACE - STOKA ,B,B1

— — — ← — KANALIZACE DEŠŤOVÁ - napojeno do stáv.kanalizace a otevřeného příkopu areálu ZOO
- NAHRAZUJE STÁV.ODVODNĚNÍ PŘÍKOPOU V MÍSTĚ STEZKY /PROSTOROVÉ DŮVODY/

■ VTOKOVÝ OBJEKT ZAÚSTĚNÍ PŘÍKOPY - odlážděno

SO 401 PŘELOŽKA SDĚLOVACÍHO KABELU

~ — — — — — — PŘELOŽKA NADZEMNÍHO SDĚL.KABELU MIMO SILNIČNÍ TĚLESO
PROTLAK POD SILNICÍ

SMĚROVÉ TABULE PRO CYKLISTY


5067
5067
5067
IS 21a
IS 21b
IS 21c

OP

- ÚSEK 1b - k.ú.Štípa

onstrukce tl. 300 mm-tř.zat.VI.-lehká

OBJEKTOVÉ ČLENĚNÍ, BILANCE PLOCH

	STEZKA PRO PĚŠÍ A CYKLISTY - živice - konstrukce tl. 300 mm-tř.zat.VI.-lehká	V MÍSTĚ PRO PŘECHÁZENÍ - červený zdsněný povrch /Rocbinda/	STEZKA PRO PĚŠÍ A CYKLISTY - živice - konstr.tl. 450 mm /pojezd vozidel na povolení/-tř.zat.IV.-stř.těžká	NAVAZUJÍCÍ CHODNÍKY - zámková dlažba 100/200 - nová konstrukce	VAROVNÉ A SIGNÁLNÍ PÁSY - náklepová dlažba červená	NAVAZUJÍCÍ CHODNÍKY - využití konstrukce	STÁVAJÍCÍ KONSTRUKCE - OBNOVA OBRUSNÉ VRSTVY	STÁVAJÍCÍ KONSTRUKCE, DOPLNĚNÍ - OBNOVA OBRUSNÉ VRSTVY /úprava stáv.nivelety/	ROZŠÍŘENÍ KOMUNIKACE, NOVÁ KONSTRUKCE - asfaltobeton	NAVAZUJÍCÍ SJEZDY,VJEZDY K NEMOVITOSTEM - asfaltobeton /var.žulová kostka/	ZATRAVNĚNÍ DOTČENÝCH PLOCH PODÉL STEZKY A SILNICE- DLE POTŘEBY HUMUSOVÁNÍ	ÚPRAVA NAVAZUJÍCÍCH VJEZDŮ, KOMUNIKACÍ - ŠTĚRKODRŤ
	🟥	▨	🟧	🟨	T	▨	▨	▨	⬛	🟫	🟩	▨
SO 101 STEZKA PRO PĚŠÍ A CYKLISTY												
SO 101.1a. STEZKA PRO PĚŠÍ A CYKLISTY - ÚSEK 1a - k.ú.Kostelec /PODÉL PARKOVIŠTĚ/	545	25			9							
SO 101.1b. STEZKA PRO CYKLISTY - ÚSEK 1b - k.ú.Štípa /PODÉL HL.VSTUPU/	215				22							
SO 101.2. STEZKA PRO PĚŠÍ A CYKLISTY - ÚSEK 2 - k.ú.ŠTÍPA /PODÉL OPLOCENÍ ZOO/	1750				4							
SO 101.3. STEZKA PRO PĚŠÍ A CYKLISTY - ÚSEK 3 - k.ú.ŠTÍPA /PODÉL SILNICE III/490/15/	860	16	60		4							
SO 101.4 . STEZKA PRO PĚŠÍ A CYKLISTY - ÚSEK 4 - k.ú.ŠTÍPA /KRAJEM LESA/			525									
SO 101.5. STEZKA PRO PĚŠÍ A CYKLISTY - ÚSEK 5 - k.ú.ŠTÍPA / PRŮŘEZ LESEM/			565									
SO 102 ÚPRAVY PARKOVIŠTĚ U 2.VSTUPU				35			620		550	30	50	85
SO 103 REKONSTRUKCE SILNICE III/4911												
SO 103.2. REKONSTRUKCE SILNICE III/4911 /MĚSTO ZLÍN/				10	2						330	
SO 104 REKONSTRUKCE SILNICE III/4915												
SO 104.2. REKONSTRUKCE SILNICE III/4915 /MĚSTO ZLÍN/						20					100	
SO 105 REKONSTRUKCE SILNICE III/49015												
SO 105.2.1. REKONSTRUKCE SILNICE III/49015 - úsek 0,000-0,502 /MĚSTO ZLÍN/										30	920	
SO 105.2.2. REKONSTRUKCE SILNICE III/49015 - úsek 0,502-0,682 /MĚSTO ZLÍN/				100	14					10	370	
SO 301 KANALIZACE												
SO 401 PŘELOŽKA SDĚLOVACÍHO KABELU												
SO 801 TERÉNNÍ ÚPRAVY A NAVAZUJÍCÍ PLOCHY				55	20	95	15			135	4 000	
SO 802 DOPRAVNÍ ZNAČENÍ /stezka/												

Hlav.projektant	Zodp. projektant	Vypracoval	Kontroloval
Ing. Alster	M.Sedlářová	M.Sedlářová	Ing. Alster

projektová kancelář
A-S
nám.T.G.Masaryka 588, Zlín
tel: 577210627, IČO: 61405230

INVESTOR: STATUTÁRNÍ MĚSTO ZLÍN

CYKLISTICKÁ STEZKA LEŠNÁ-LUKOV, ČÁST ZLÍN
SO 101, SO 102, SO 103, SO 801, SO 802

SITUACE

FORMÁT 28 A4
STUPEŇ DSP+PDPS
DATUM 9.2013
Č.Z. ZLI 3 101-12
MĚŘ. 1:500
Č.V. 10 - 4