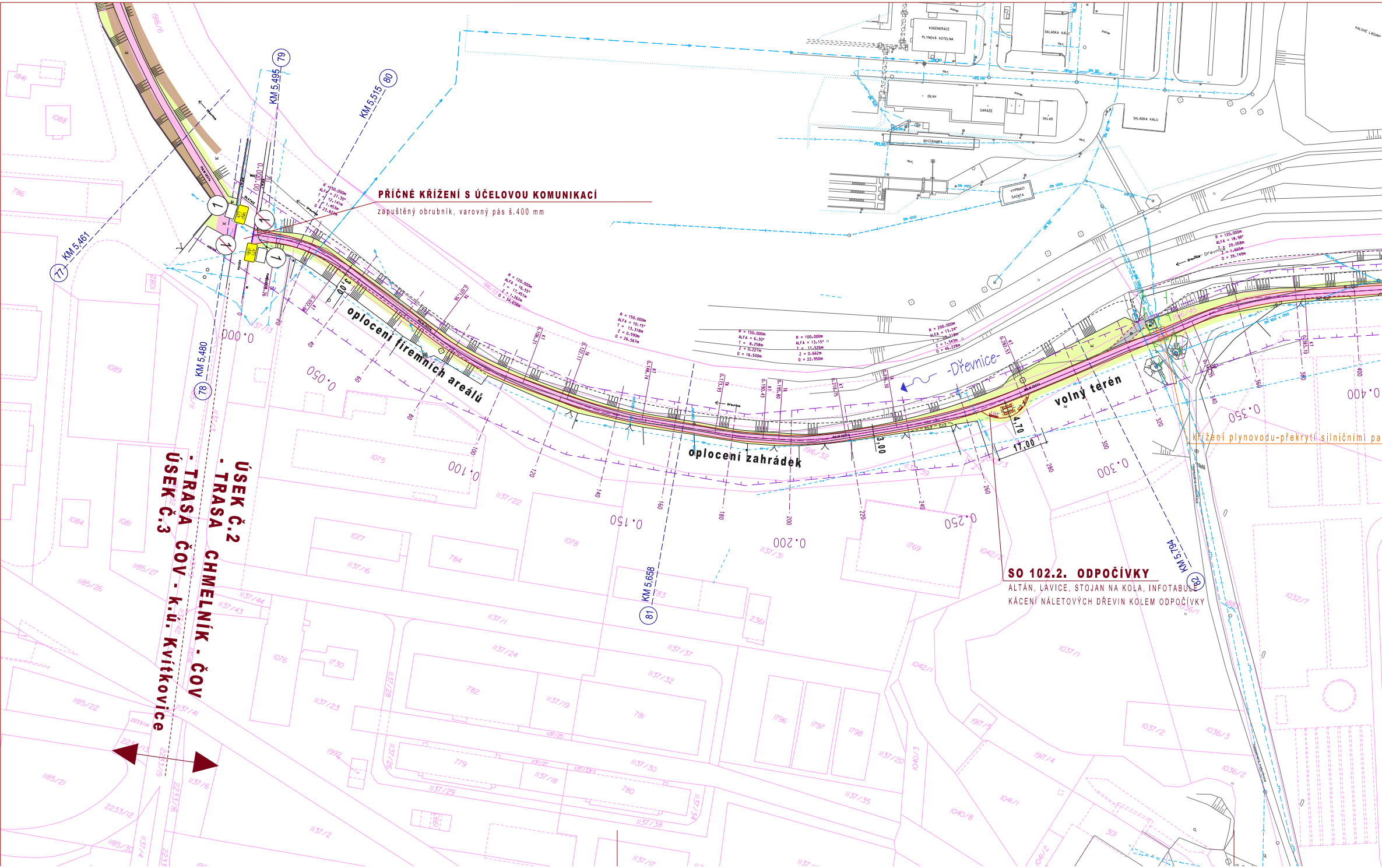
PŘÍČNÉ KŘÍŽENÍ S ÚČELOVOU KOMUNIKACÍ
zapuštěný obrubník, varovný pás š.400 mm
SO 102.2. ODPOČÍVKY
ALTÁN, LAVICE, STOJAN NA KOLA, INFOTABULE
KÁCENÍ NÁLETOVÝCH DŘEVIN KOLEM ODPOČÍVKY
křížení plynovodu-překrytí silničními pa
oplocení firemních areálů
oplocení zahrádek
volný terén
-Dřevnice-
ÚSEK Č.2 - TRASA CHMELNÍK - ČOV
ÚSEK Č.3 - TRASA ČOV - k.ú. Kvítkovice
KM 5,461
KM 5,480
KM 5,495
KM 5,515
KM 5,658
KM 5,794
77
78
79
80
81
82
0.000
0.050
0.100
0.150
0.200
0.250
0.300
0.350
0.400
3.00
4.70
17.00
KOGENERACE
PLYNOVÁ KOTELNA
DÍLNY
GARÁŽE
SKLAD
MYCÍ RAMPA
SKLÁDKA KALU
VYPÍNACÍ ŠACHTA
KALOVÉ LAGUNY
DN 1200
DN 1400
1841
1088
786
1089
1082
1075
1077
1084
1081
784
1078
1769
1137/22
1137/16
1137/31
1137/1
1137/24
1137/37
1137/32
1137/43
1137/44
1137/41
1137/23
1137/19
1137/20
1137/30
1137/18
1137/29
1137/35
1137/38
1137/2
1137/6
1185/27
1185/26
1185/22
1185/21
1185/30
2233/12
2233/15
2233/16
1076
1730
782
781
779
780
1796
1797
1798
1992
1042/1
1042/2
1040/3
1040/8
1041/1
1037/1
1037/2
1036/1
1036/2
1036/3
1032/7
1917/3
1917/4
1916/32
1916/6
2361
301
783

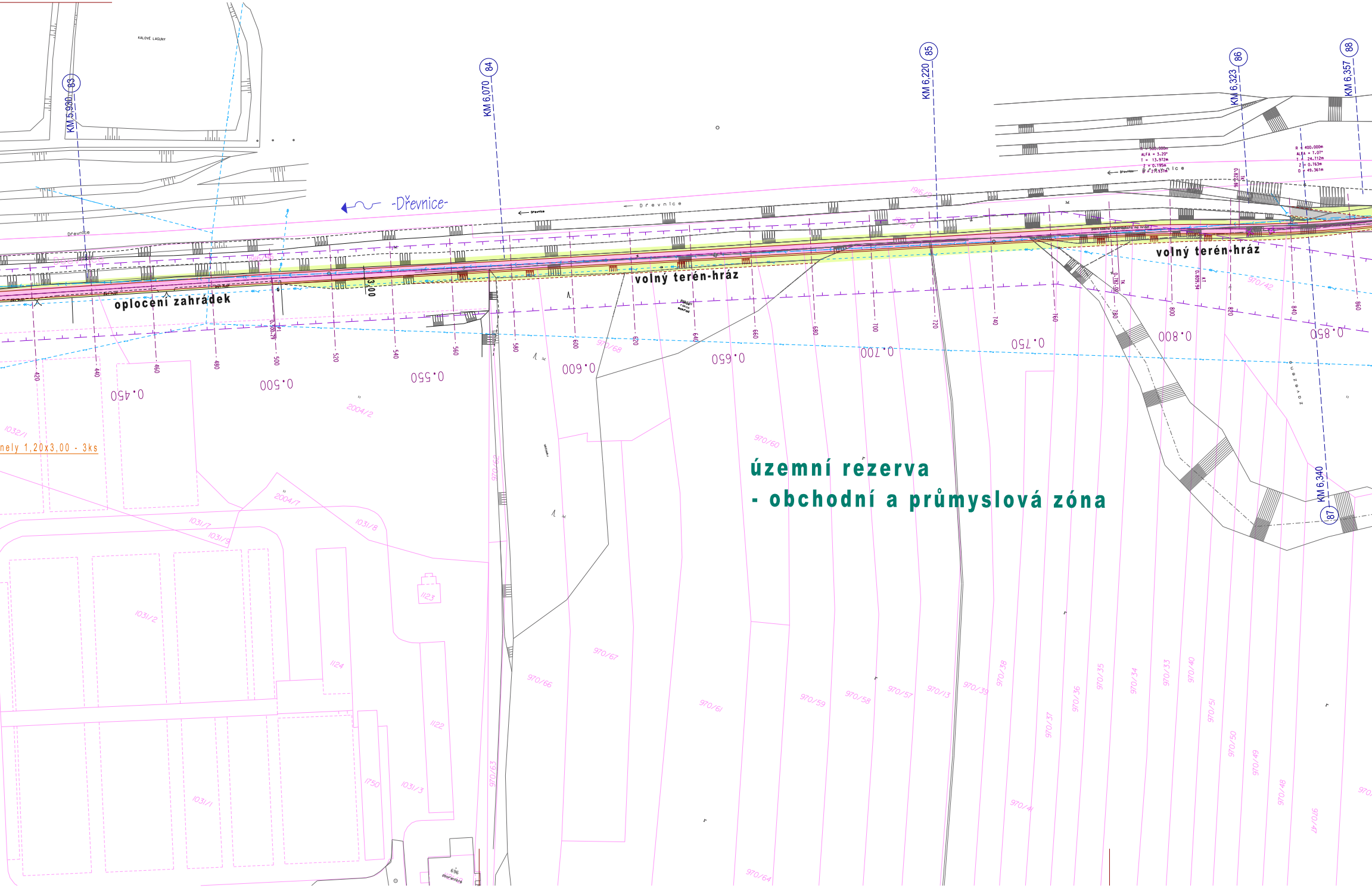
KALOVÉ LAGUNY
KM 5,930 83
KM 6,070 84
KM 6,220 85
KM 6,323 86
KM 6,357 88
KM 6,340 87
-Dřevnice-
Dřevnice
oplocení zahrádek
volný terén-hráz
volný terén-hráz
3,00
0.450
0.500
0.550
0.600
0.650
0.700
0.750
0.800
0.850
420
440
460
480
500
520
540
560
580
600
620
640
660
680
700
720
740
760
780
800
820
840
860
nely 1,20x3,00 - 3ks
územní rezerva
- obchodní a průmyslová zóna
1032/1
2004/2
2004/7
1031/7
1031/8
1031/9
1031/2
1031/1
1031/3
1123
1124
1122
1750
970/68
970/60
970/62
970/67
970/66
970/63
970/61
970/59
970/58
970/57
970/13
970/39
970/38
970/37
970/36
970/35
970/34
970/33
970/40
970/51
970/50
970/49
970/48
970/47
970/41
970/64
970/42
1916/2

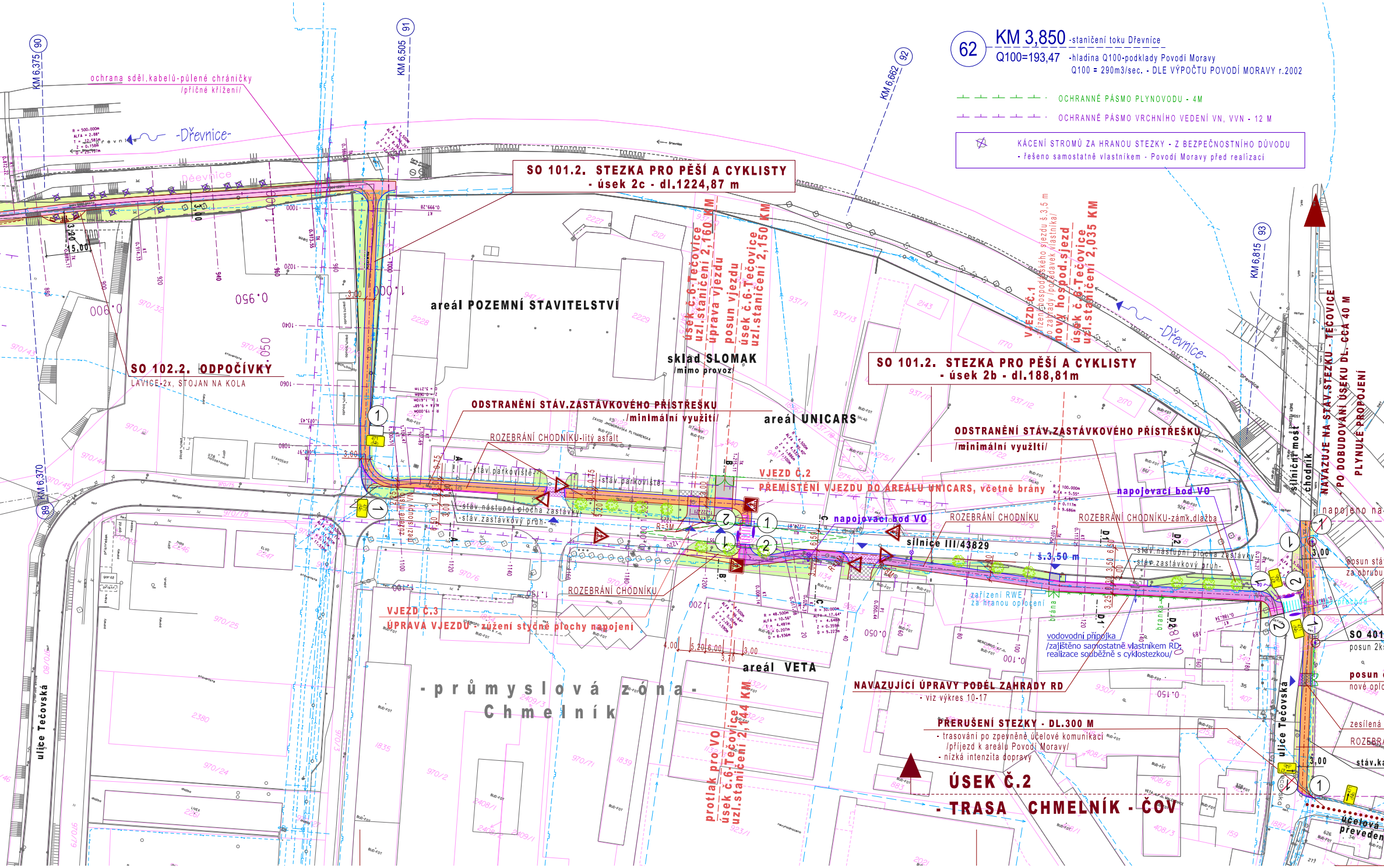
62
KM 3,850 -staničení toku Dřevnice
Q100=193,47 -hladina Q100-podklady Povodí Moravy
Q100 = 290m3/sec. - DLE VÝPOČTU POVODÍ MORAVY r.2002
OCHRANNÉ PÁSMO PLYNOVODU - 4M
OCHRANNÉ PÁSMO VRCHNÍHO VEDENÍ VN, VVN - 12 M
KÁCENÍ STROMŮ ZA HRANOU STEZKY - Z BEZPEČNOSTNÍHO DŮVODU
- řešeno samostatně vlastníkem - Povodí Moravy před realizací
KM 6,375 90
KM 6,505 91
KM 6,662 92
KM 6,815 93
KM 6,370 89
ochrana sděl.kabelů-půlené chráničky
/příčné křížení/
-Dřevnice-
SO 101.2. STEZKA PRO PĚŠÍ A CYKLISTY
- úsek 2c - dl.1224,87 m
SO 101.2. STEZKA PRO PĚŠÍ A CYKLISTY
- úsek 2b - dl.188,81m
SO 102.2. ODPOČÍVKY
LAVICE-2x, STOJAN NA KOLA
areál POZEMNÍ STAVITELSTVÍ
sklad SLOMAK
/mimo provoz/
areál UNICARS
areál VETA
ODSTRANĚNÍ STÁV.ZASTÁVKOVÉHO PŘÍSTŘEŠKU
/minimální využití/
ROZEBRÁNÍ CHODNÍKU-litý asfalt
stáv.parkoviště
stáv.nástupní plocha zastávky
stáv.zastávkový pruh
úsek č.6-Tečovice
uzl.staničení 2,160 KM
úprava vjezdu
posun vjezdu
úsek č.6-Tečovice
uzl.staničení 2,150 KM
VJEZD Č.1
úprava hospod.sjezdu
nový hospod.sjezd
úsek č.6-Tečovice
uzl.staničení 2,035 KM
VJEZD Č.2
PŘEMÍSTĚNÍ VJEZDU DO AREÁLU UNICARS, včetně brány
napojovací bod VO
ROZEBRÁNÍ CHODNÍKU
ROZEBRÁNÍ CHODNÍKU-zámk.dlažba
silnice III/43829
š.3,50 m
stáv.nástupní plocha zastávky
stáv.zastávkový pruh
zařízení RWE
za hranou oplocení
brána
vodovodní přípojka
/zajištěno samostatně vlastníkem RD-
realizace souběžně s cyklostezkou/
VJEZD Č.3
ÚPRAVA VJEZDU - zúžení styčné plochy napojení
ROZEBRÁNÍ CHODNÍKU
NAVAZUJÍCÍ ÚPRAVY PODÉL ZAHRADY RD
- viz výkres 10-17
PŘERUŠENÍ STEZKY - DL.300 M
- trasování po zpevněné účelové komunikaci
/příjezd k areálu Povodí Moravy/
- nízká intenzita dopravy
ÚSEK Č.2
- TRASA CHMELNÍK - ČOV
- průmyslová zóna -
Chmelník
protlak pro VO
úsek č.6-Tečovice
uzl.staničení 2,144 KM
ulice Tečovská
silniční most
chodník
NAVAZUJE NA STÁV.STEZKU - TEČOVICE
PO DOBUDOVÁNÍ ÚSEKU DL. CCA 40 M
PLYNULÉ PROPOJENÍ
napojeno na
posun stá
za obrubu
SO 401
posun 2ks
posun
nové oplo
zesílená
ROZEBR
stáv.ka
účelová
převeden
3,00
3,00
3,00
3,00
3,00
15,00
3,20
4,00
5,20
6,00
3,70
3,00
R=3M
0,900
0,950
1,000
1,050
0,050
0,100
0,150
1
2

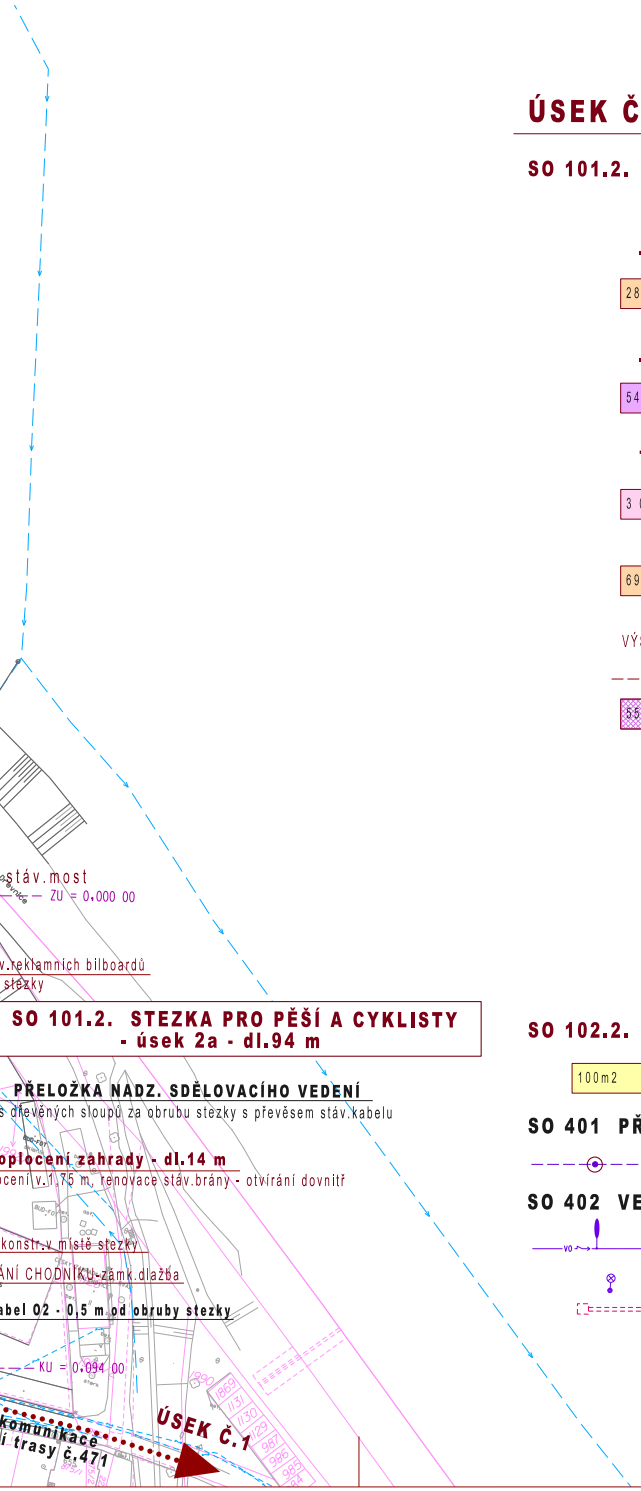
stáv.most
ZU = 0,000 00
v.reklamních bilboardů
stezky
SO 101.2. STEZKA PRO PĚŠÍ A CYKLISTY
- úsek 2a - dl.94 m
PŘELOŽKA NADZ. SDĚLOVACÍHO VEDENÍ
s dřevěných sloupů za obrubu stezky s převěsem stáv.kabelu
oplocení zahrady - dl.14 m
ocení v.1,75 m, renovace stáv.brány - otvírání dovnitř
konstr.v místě stezky
ÁNÍ CHODNÍKU-zámk.dlažba
abel O2 - 0,5 m od obruby stezky
KU = 0,094 00
komunikace
í trasy č.471
ÚSEK Č.1
1869
1131
1130
1129
987
986
985
1990

ÚSEK Č.2 - TRASA CHMELNÍK - ČOV

SO 101.2. STEZKA PRO PĚŠÍ A CYKLISTY - úsek 2.

Š. 3,00 M , CELKOVÁ DÉLKA 1 507,68 M

- úsek 2a - dl.94 m

280m2	STEZKA PRO PĚŠÍ A CYKLISTY - živice /pojezd vozidel údržby/-tř.zat.VI./

- úsek 2b - dl.188,81 m

540m2	STEZKA PRO PĚŠÍ A CYKLISTY - zámková dlažba /pojezd vozidel údržby/-tř.zat.VI./

- úsek 2c - dl.1224,87 m

3 010m2	STEZKA PRO PĚŠÍ A CYKLISTY S OCHRANNOU FUNKCÍ - živice konstr.systém z geobuněk - NEPROPUSTNOST /pojezd vozidel na povolení/-tř.zat.V.-stř.těžká
690 m2	STEZKA PRO PĚŠÍ A CYKLISTY - živice /pojezd vozidel na povolení/-tř.zat.V.-stř.těžká /pojezd vozidel údržby/-tř.zat.V./

VÝŠKOVÁ ÚPRAVA STÁV.ŠACHET KANALIZAČNÍHO SBĚRAČE V TRASE STEZKY

55m2	V MÍSTĚ VJEZDU - zdrsněný nástřik červený
T 70m2	VAROVNÉ PÁSY - KŘÍŽENÍ S VJEZDY, SIGNÁLNÍ PÁSY - PŘECHODY - náklep.dlažba
———	CHODNÍKOVÝ OBRUBNÍK - převýšení 60 mm-vodící linie / mimo geobuněk/
———	CHODNÍKOVÝ, SILNIČNÍ OBRUBNÍK - zapuštěný

rozebrání stáv.chodníků:

zámková dlažba - 385 m2
dlažba 30/ 30 - 140 m2
litý asfalt, živice - 225 m2
beton - 40 m2

SO 102.2. ODPOČÍVKY - úsek 2.

100m2	ODPOČÍVKY - žulová kostka, ohraničení zapuštěným chodník.obrubníkem

SO 401 PŘELOŽKA NADZEMNÍHO SDĚLOVACÍHO VEDENÍ -ú.2.

– – ◉ – – POSUN 2ks SLOUPŮ ZA OBRUBU CYKLOSTEZKY S PŘEVĚSEM STÁV.KABELU

SO 402 VEŘEJNÉ OSVĚTLENÍ - úsek 2.

—VO— —VO—	OBOUSTRANNÉ OSVĚTLENÍ PŘECHODŮ - napojeno na stáv.rozvod VO -celková dl. 70 m /40+30/
⊗	PŘELOŽKA SLOUPŮ O V TRASE ZA OBRUBU STEZKY
- - - - -	PROTLAK POD KOMUNIKACÍ

SO 801.2. TERÉNNÍ A NAVAZUJÍCÍ ÚPRAVY - úsek 2.

110m2	ÚPRAVA NAVAZUJÍCÍCH CHODNÍKŮ ODRAZNÉ A BEZPEČNOSTNÍ PRUHY CYKLOSTEZKY -PODÉL PARKOVIŠTĚ A OPLOCENÍ - zámková dlažba šedá
5600m2	ZATRAVNĚNÍ DOTČENÝCH PLOCH - DLE POTŘEBY HUMUSOVÁNÍ
100m2	ÚPRAVA NAPOJENÍ SJEZDŮ - KAMENIVO
130m2	NAPOJENÍ VJEZDŮ - zámková dlažba
80m2	ÚPRAVA NAPOJENÍ VJEZDŮ - živice /nová obrusná vrstva/
✿	výsadba keřů - roubované ibišky na kmínku - 13 ks

NAVAZUJÍCÍ ÚPRAVY PODÉL ZAHRADY RD Č.P.241:

-vyspravení stáv. bet.podezdívky - dl.65 m /10m stávající-nová/
-zvýšení podezdívky-štípané bet.tvarovky - v.600 mm, dl.75 m
-nové oplocení ze svařované sítě v.1,63 m, dl.53,50 m, včetně branky a brány
-zábradlí /žárový pozink/ v.1,10 m, dl.19,50 m

SO 802.2. DOPRAVNÍ ZNAČENÍ A MOBILIÁŘ - úsek 2.

STEZKA PRO CHODCE A CYKLISTY

9ks ① C 9a

2ks E13 ☐ VOZIDLŮM POVODÍ MORAVY
VJEZD POVOLEN

KONEC STEZKY
PRO CHODCE A CYKLISTY

3ks ~~①~~ C 9b

JINÝ PŘÍKAZ
CYKLISTO,SESEDNI Z KOLA

4ks
Cyklisto,
sesedni
z kola

② C 14a
/před přechodem pro chodce/

Ip 6 2ks

A11 2ks

P 4 4ks

SMĚROVÉ TABULE PRO CYKLISTY

4ks

IS 21a

2ks

IS 21b

2ks

IS 21c

– – – – – V2a /š.125 mm/- podélná čára přerušovaná
- v ose stezky

≡ V7 - přechod pro chodce

VYBAVENÍ ODPOČÍVEK: KRYTÝ PŘÍSTŘEŠEK S POSEZENÍM - 1x
LAVICE - 3 x, STOJANY NA KOLA - 2x, INFORMAČNÍ TABULE -1x

Hlav.projektant	Zodp. projektant	Vypracoval	Kontroloval
Ing. Alster	M.Sedlářová	M.Sedlářová	Ing. Alster

INVESTOR: STATUTÁRNÍ MĚSTO ZLÍN

projektová kancelář
A-S
nám.T.G.Masaryka 588, Zlín
tel: 577210627, IČO: 61405230

REGIONÁLNÍ CYKLOSTEZKA Č.471
- PÁTEŘNÍ TRASA ZLÍN - OTROKOVICE, ČÁST ZLÍN
SO 101, SO 102, SO 103, SO 801, SO 802

SITUACE - ÚSEK Č.2

FORMÁT	9 A4	STUPEŇ	PDPS
DATUM			10.2013
Č.Z.			ZLI 6 80-13
MĚŘ.	1:1000	Č.V.	10-4