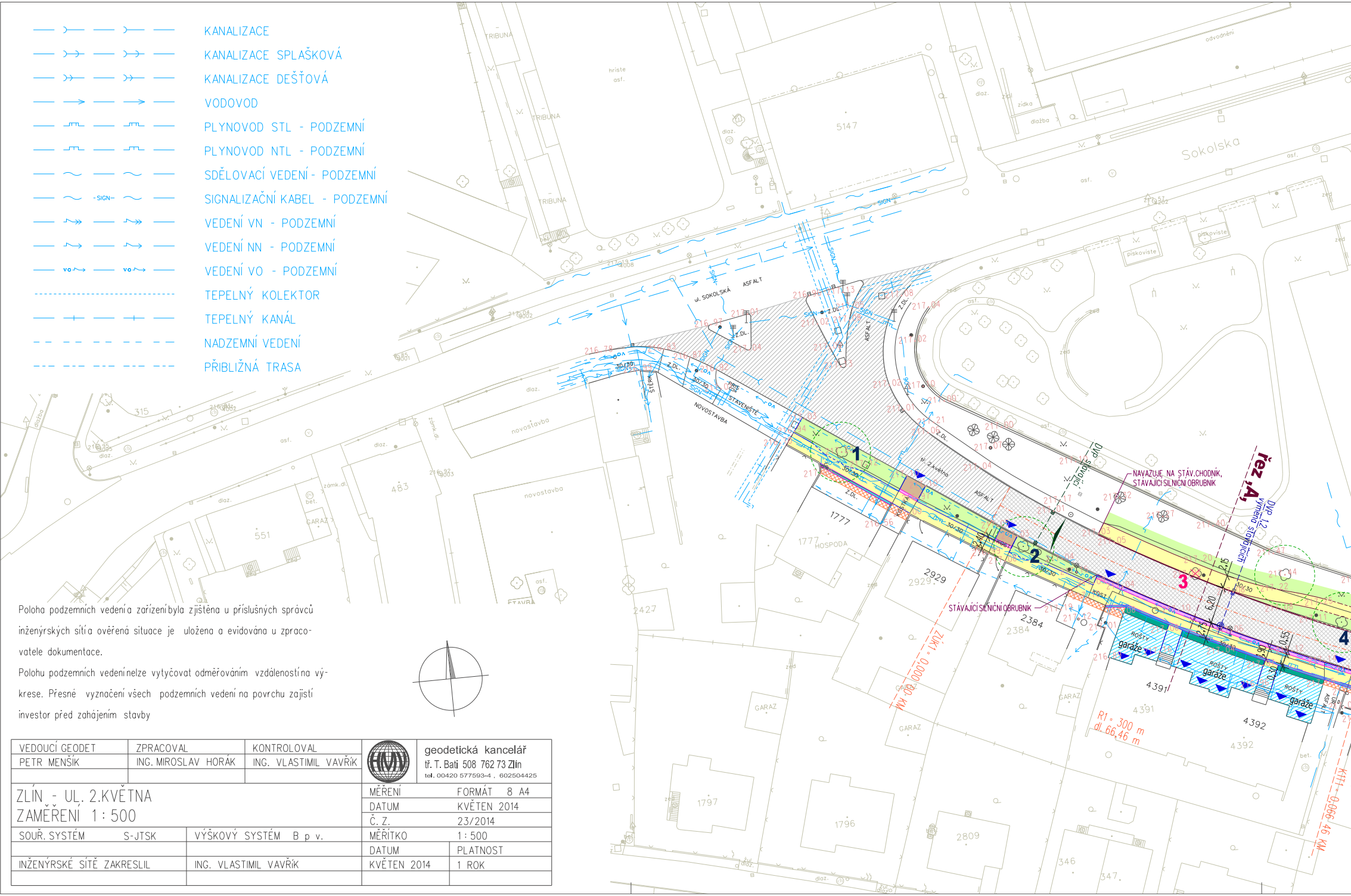
KANALIZACE
KANALIZACE SPLAŠKOVÁ
KANALIZACE DEŠŤOVÁ
VODOVOD
PLYNOVOD STL - PODZEMNÍ
PLYNOVOD NTL - PODZEMNÍ
SDĚLOVACÍ VEDENÍ - PODZEMNÍ
-SIGN-
SIGNALIZAČNÍ KABEL - PODZEMNÍ
VEDENÍ VN - PODZEMNÍ
VEDENÍ NN - PODZEMNÍ
VO
VEDENÍ VO - PODZEMNÍ
TEPELNÝ KOLEKTOR
TEPELNÝ KANÁL
NADZEMNÍ VEDENÍ
PŘIBLIŽNÁ TRASA
TRIBUNA
hriste
asf.
5147
Sokolská
odvodnění
zídka
dlažba
piskoviste
ul. SOKOLSKÁ
ASFALT
Z.DL.
SIGN
STAVENIŠTĚ
NOVOSTAVBA
novostavba
30/30
tř. 2.května
1
2
3
4
1777
HOSPODA
2929
2384
4391
4392
1797
1796
2809
346
347
2427
483
551
315
GARAZ
garáže
ROŠTY
KOST
DVP stávající
DVP 1,2 výměna stávajících
řez „A“
NAVAZUJE NA STÁV.CHODNÍK, STÁVAJÍCÍ SILNIČNÍ OBRUBNÍK
STÁVAJÍCÍ SILNIČNÍ OBRUBNÍK
ZÚK1 = 0,000 00 KM
KÚ1 = 0,066 46 KM
R1 = 300 m
dl. 66,46 m
2,15
6,20
2,75
0,55
0,30

Poloha podzemních vedení a zařízení byla zjištěna u příslušných správců inženýrských sítí a ověřená situace je uložena a evidována u zpracovatele dokumentace.

Polohu podzemních vedení nelze vytyčovat odměřováním vzdáleností na výkrese. Přesné vyznačení všech podzemních vedení na povrchu zajistí investor před zahájením stavby

VEDOUCÍ GEODET	ZPRACOVAL	KONTROLOVAL	geodetická kancelář tř. T. Bati 508 762 73 Zlín tel. 00420 577593-4 , 602504425
PETR MENŠÍK	ING. MIROSLAV HORÁK	ING. VLASTIMIL VAVŘÍK	

ZLÍN - UL. 2.KVĚTNA
ZAMĚŘENÍ 1 : 500

MĚŘENÍ	FORMÁT 8 A4		
DATUM	KVĚTEN 2014		
Č. Z.	23/2014		
SOUŘ. SYSTÉM	S-JTSK	VÝŠKOVÝ SYSTÉM	B p v.
MĚŘÍTKO	1 : 500		
DATUM	PLATNOST		
KVĚTEN 2014	1 ROK		
INŽENÝRSKÉ SÍTĚ ZAKRESLIL	ING. VLASTIMIL VAVŘÍK		

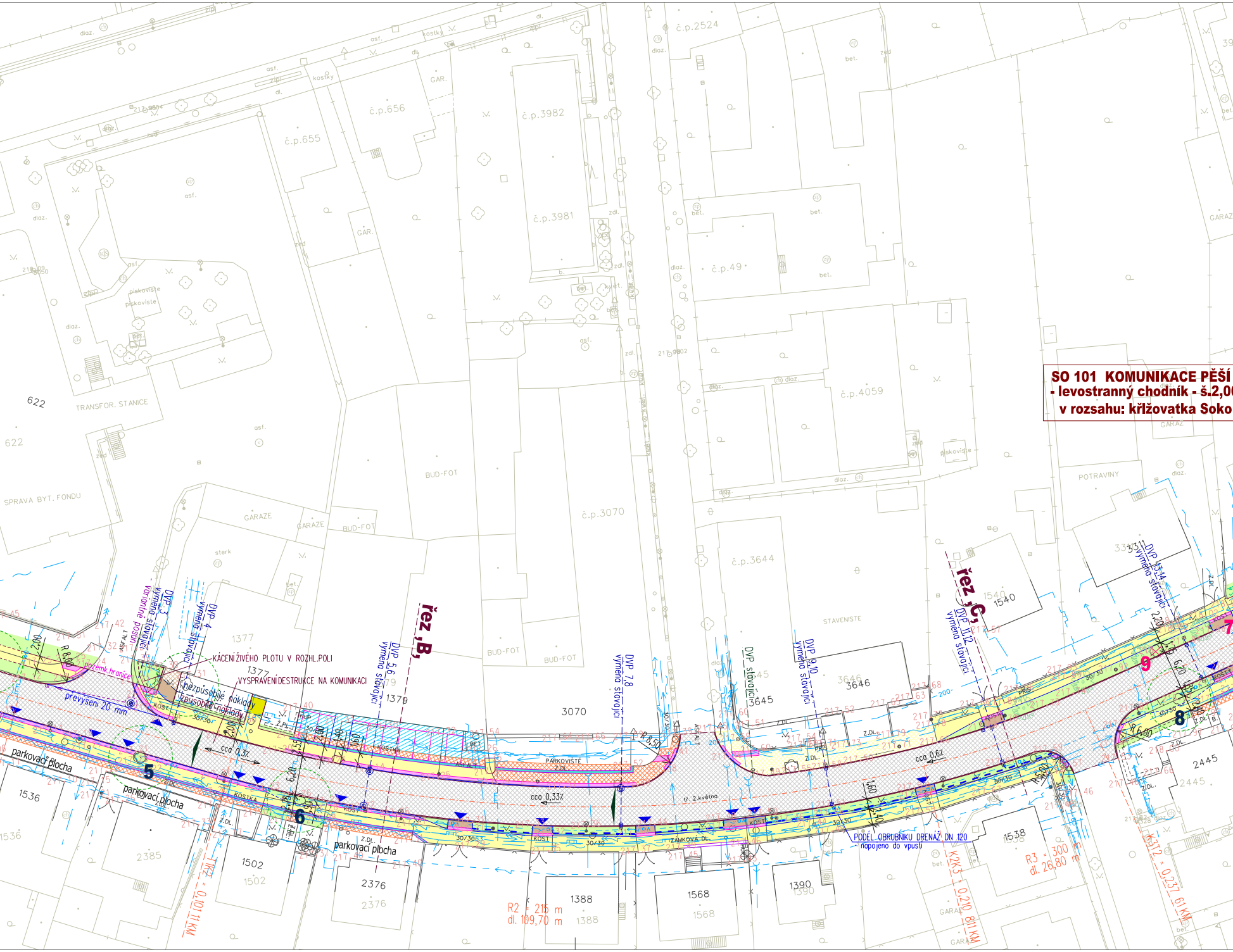

SO 101 KOMUNIKACE PĚŠÍ
- levostranný chodník - š.2,0
v rozsahu: křižovatka Soko

řez ‚B'
řez ‚C'
DVP 3 výměna stávající
variantní posun
DVP 4 výměna stávající
DVP 5,6 výměna stávající
DVP 7,8 výměna stávající
DVP stávající
DVP 9,10 výměna stávající
DVP 11,12 výměna stávající
DVP 13,14 výměna stávající
KÁCENÍ ŽIVÉHO PLOTU V ROZHL.POLI
VYSPRAVENÍ DESTRUKCE NA KOMUNIKACI
nezpůsobilé náklady
způsobilé náklady
pozemk.hranice
převýšení 20 mm
parkovací plocha
PARKOVIŠTĚ
cca 0,3%
cca 0,33%
cca 0,6%
tř. 2.května
PODÉL OBRUBNÍKU DRENÁŽ DN 120
napojeno do vpusti
R2 = 215 m
dl. 109,70 m
R3 = 300 m
dl. 26,80 m
TK2 = 0,101 11 KM
K2K3 = 0,210 811 KM
K3 = 0,237 61 KM
5
6
7
8
9
TRANSFOR. STANICE
SPRAVA BYT. FONDU
GARAZE
BUD-FOT
POTRAVINY
STAVENISTE
č.p.2524
č.p.656
č.p.655
č.p.3982
č.p.3981
č.p.49
č.p.4059
č.p.3070
č.p.3644
622
1377
1379
3070
3645
3646
1540
3331
2445
1536
2385
1502
2376
1388
1568
1390
1538

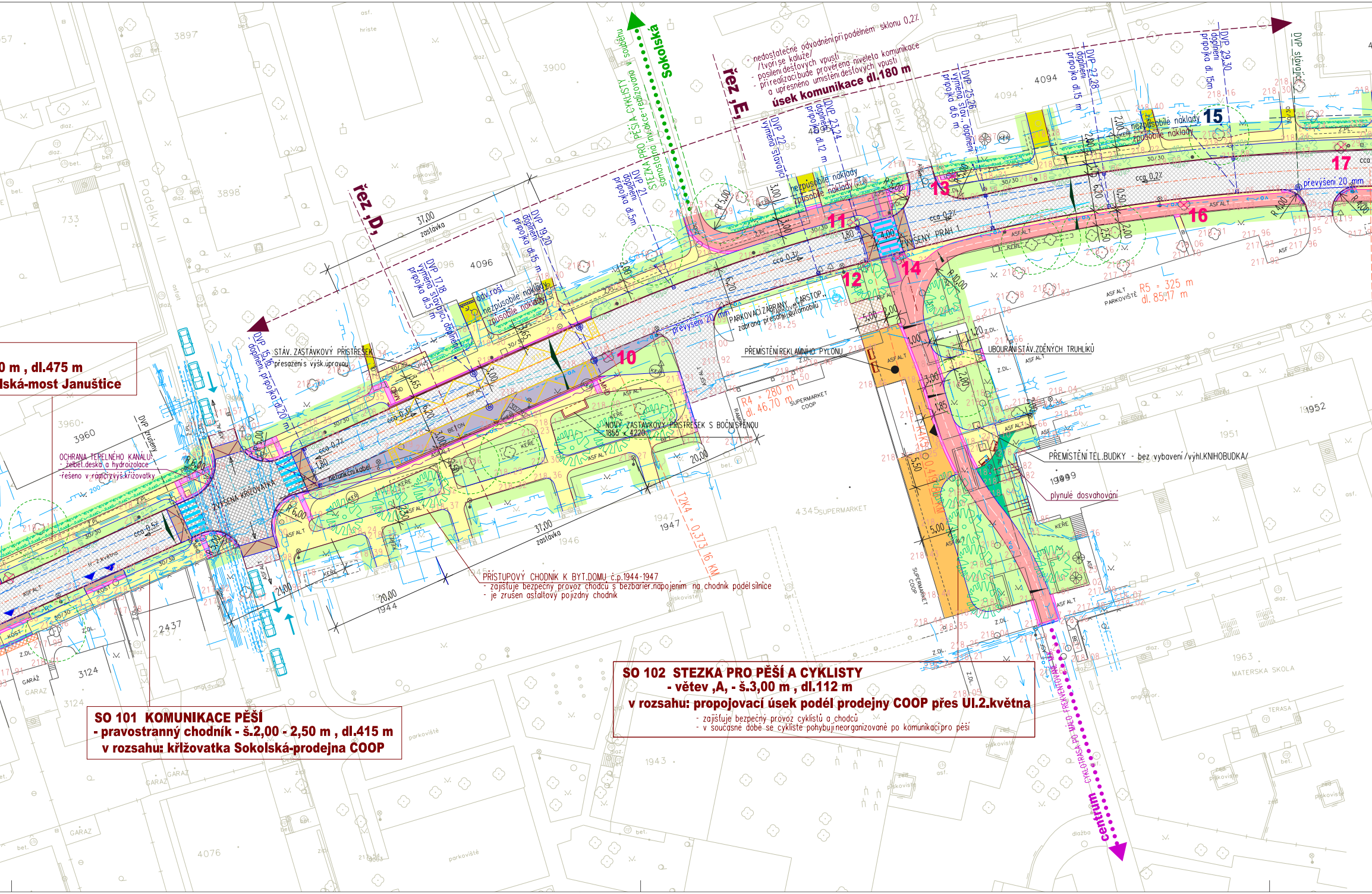

řez ,D,
řez ,E,
Sokolská
STEZKA PRO PĚŠÍ A CYKLISTY samostatná investice-realizováno v souběhu
- nedostatečné odvodnění při podélném sklonu 0,2%
/tvoří se kaluže/
- posílení dešťových vpustí
- při realizaci bude prověřena niveleta komunikace
a upřesněno umístění dešťových vpustí
úsek komunikace dl.180 m
DVP 15,16 - doplnění, přípojka dl.20 m
DVP 17,18 výměna stávající, doplnění přípojka dl.5 m
DVP 19,20 doplnění přípojka dl.15 m
DVP 21 doplnění přípojka dl.5m
DVP 22 výměna stávající
DVP 23,24 doplnění přípojka dl.12 m
DVP 25,26 výměna stáv., doplnění přípojka dl.6 m
DVP 27,28 doplnění přípojka dl.15 m
DVP 29,30 doplnění přípojka dl. 15m
DVP stávající
DVP zrušený
nezpůsobilé náklady
způsobilé náklady
odv.rošt
STÁV. ZASTÁVKOVÝ PŘÍSTŘEŠEK
přesazení s výšk.úpravou
37,00 zastávka
OCHRANA TEPELNÉHO KANÁLU:
- železbet.deska a hydroizolace
-řešeno v rámci zvýš.křižovatky
ZVÝŠENÁ KŘIŽOVATKA
nefunkční kabel
BETON
NOVÝ ZASTÁVKOVÝ PŘÍSTŘEŠEK S BOČNÍ STĚNOU
1855 x 4220
PŘÍSTUPOVÝ CHODNÍK K BYT.DOMU č.p.1944-1947
- zajišťuje bezpečný provoz chodců s bezbarier.napojením na chodník podél silnice
- je zrušen asfaltový pojízdný chodník
T2K4 = 0,373 16 KM
PARKOVACÍ ZÁBRANY „CARSTOP„
zábrana přesahu automobilu
převýšení 20 mm
PŘEMÍSTĚNÍ REKLAMNÍHO PYLONU
R4 = 280 m
dl. 46,70 m
SUPERMARKET COOP
4345 SUPERMARKET
ZVÝŠENÝ PRÁH 1
UBOURÁNÍ STÁV.ZDĚNÝCH TRUHLÍKŮ
PŘEMÍSTĚNÍ TEL.BUDKY - bez vybavení /výhl.KNIHOBUDKA/
plynulé dosvahování
ASFALT PARKOVIŠTĚ
R5 = 325 m
dl. 85,17 m
cca 0,2%
cca 0,3%
cca 0,5%
cca 0,7%
10
11
12
13
14
15
16
17
tř. 2.května
Padělky II
Padělky IV
MATEŘSKÁ ŠKOLA
CYKLOTRASA PO MÁLO FREKVENTOVANÉ MK
centrum

0 m , dl.475 m
lská-most Januštice

SO 101 KOMUNIKACE PĚŠÍ
- pravostranný chodník - š.2,00 - 2,50 m , dl.415 m
v rozsahu: křižovatka Sokolská-prodejna COOP

SO 102 STEZKA PRO PĚŠÍ A CYKLISTY
- větev ,A, - š.3,00 m , dl.112 m
v rozsahu: propojovací úsek podél prodejny COOP přes Ul.2.května
- zajišťuje bezpečný provoz cyklistů a chodců
- v současné době se cyklisté pohybují neorganizovaně po komunikaci pro pěší

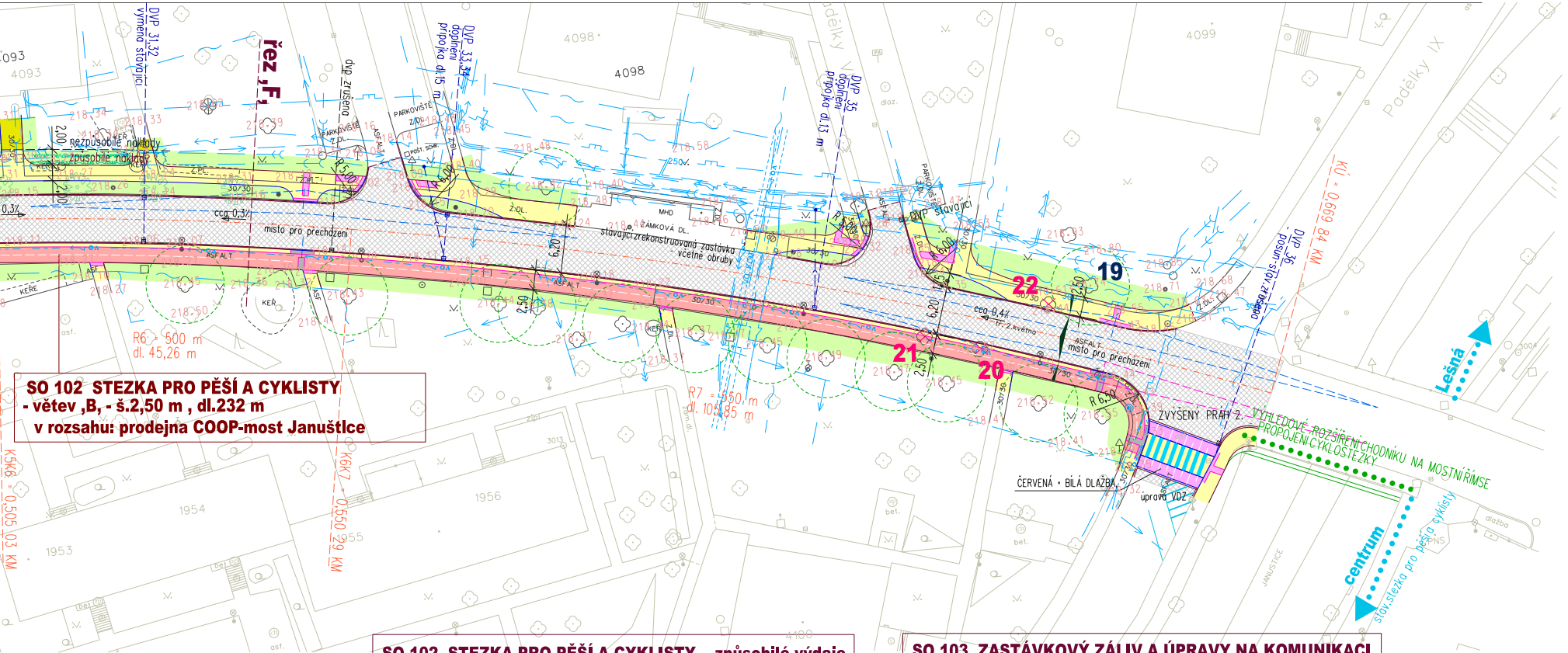
řez ,F,
DVP 31,32 výměna stávající
DVP 33,34 doplnění přípojka dl.15 m
DVP 35 doplnění přípojka dl.13 m
DVP 36 posun-stáv.vpusť
dvp zrušeno
DVP stávající
nezpůsobilé náklady
způsobilé náklady
4093
4098
4099
Podélky IX
KÚ - 0,669 84 KM
K6K7 - 0,550 29 KM
K5K6 - 0,505 03 KM
R6 - 500 m
dl. 45,26 m
R7 - 350 m
dl. 105,85 m
místo pro přecházení
stávající zrekonstruovaná zastávka - včetně obruby
MHD
ZÁMKOVÁ DL.
ASFALT
PARKOVIŠTĚ
19
20
21
22
ZVÝŠENÝ PRÁH 2
VÝHLEDOVÉ ROZŠÍŘENÍ CHODNÍKU NA MOSTNÍ ŘÍMSE
PROPOJENÍ CYKLOSTEZKY
ČERVENÁ + BÍLÁ DLAŽBA
úprava VDZ
Lešná
centrum
stáv.stezka pro pěší a cyklisty
1953
1954
1956
JANUŠTICE

SO 102 STEZKA PRO PĚŠÍ A CYKLISTY
- větev ,B, - š.2,50 m , dl.232 m
v rozsahu: prodejna COOP-most Januštlce

SO 101 KOMUNIKACE PĚŠÍ

SO 101.1.a KOMUNIKACE PĚŠÍ A NAVAZUJÍCÍ ÚPRAVY - způsobilé výdaje

2 675 m2	🟨	CHODNÍK - zámková dlažba šedá 100/ 200 /z toho zesílená konstrukce 100 m2/
200 m2	▨	ÚPRAVA NAVAZUJÍCÍCH PLOCH ZA CHODNÍKEM, CHODNÍK - předláždění, stáv.konstrukce
110 m2	▨	ÚPRAVA CHODNÍKU - předláždění - stáv.konstrukce, nová dlažba
30 m2	🟩	ÚPRAVA NAVAZUJÍCÍCH PLOCH ZA CHODNÍKEM - zatravňovací bet.dlažba
105 m2	🟫	ÚPRAVA NAVAZUJÍCH PLOCH /vjezdy/ - žulová kostka/využití stáv.kostky/
	▨	NAVAZUJÍCÍ PARKOVACÍ STÁNÍ - oprava řešena majitely nemovitostí samostatně - není součástí projektu
290 m2	═	VAROVNÉ /š.400/ A SIGNÁLNÍ /š.800/ PÁSY - náklepová dlažba - antracit - v kontrastu
70 m2	═	UMĚLÁ VODÍCÍ LINIE - bet.drážková dlažba šedá
25 m2	━	KONTRASTNÍ PÁS U ZASTÁVKY š.300 - červená dlažba
90 bm	- - -	ODVODŇOVACÍ DRENÁŽ DN 120
665 bm	—	CHODNÍKOVÝ OBRUBNÍK - převýšení 60 mm - vodící linie
725 bm	—	CHODNÍKOVÝ OBRUBNÍK - ZAPUŠTĚNÝ - odtok povrchových vod na terén
	▭	LAVIČKY - 4ks
		NOVÝ ZASTÁVKOVÝ PŘÍSTŘEŠEK S BOČNÍ STĚNOU

SO 101.1.b KOMUNIKACE PĚŠÍ A NAVAZUJÍCÍ ÚPRAVY - nezpůsobilé výdaje

75 m2	🟨	NAVAZUJÍCÍ CHODNÍKY - zámková dlažba šedá 100/ 200 /za šířkou chodníku/
250 m2	🟧	ZPEVNĚNÁ PLOCHA KOLEM PRODEJNY - bet.plošná dlažba 400/600/80 mm - šedá
32 m2	▨	DOPLNĚNÍ A ÚPRAVA PARK.STÁNÍ A VJEZDŮ - částečné využití konstrukce
45 bm	—	CHODNÍKOVÝ OBRUBNÍK - převýšení 60 mm - vodící linie
45 bm	—	CHODNÍKOVÝ OBRUBNÍK - ZAPUŠTĚNÝ - odtok povrchových vod na terén
		PŘEMÍSTĚNÍ TEL.AUTOMATU - bez vybavení - výhl.knihobuňka

SO 102 STEZKA PRO PĚŠÍ A CYKLISTY - způsobilé výdaje

800 m2	🟥	STEZKA PRO PĚŠÍ A CYKLISTY - zámková dlažba antracit 100/ 200 bez hran - středová čára - bílá dlažba - 20 m2
120 m2	═	VAROVNÉ A SIGNÁLNÍ PÁSY - náklepová dlažba - šedá - v kontrastu
300 bm	—	CHODNÍKOVÝ OBRUBNÍK - převýšení 60 mm - vodící linie
70 bm	—	CHODNÍKOVÝ OBRUBNÍK - ZAPUŠTĚNÝ - odtok povrchových vod na terén
	●	DOPRAVNÍ ZNAČENÍ /stezka/ - viz situace DZ

SO 801.a VEGETAČNÍ ÚPRAVY - způsobllé výdaje

3 340 m2	🟩	OHUMUSOVÁNÍ DOTČENÝCH PLOCH, ZATRAVNĚNÍ - DOPLNĚNÍ HUMÓZNÍ VRSTVY	
36 ks		VÝSADBA STROMŮ	S1 - 24 ks /liniová výsadba v zel.pásu podél komunikace/ S2 - 5 ks /před č.p. 1944-1947/ S3 - 7 ks /podél cyklostezky u objektu prodejny/
140+20 m2		VÝSADBA KEŘŮ	K1 - 420 ks /před byt.domy - náhrada za stávající/ K2 - 120 ks /záhon za lavičkama u objektu prodejny/
13 ks	☒	KÁCENÍ STROMŮ	

SO 801.b VEGETAČNÍ ÚPRAVY - NÁSLEDNÁ PÉČE - nezpůs.výdaje

ÚDRŽBA TRÁVNÍKŮ BĚHEM ZÁRUČNÍ DOBY - 5x kosení, 1x odplevelení, 1x hnojení

ÚDRŽBA VÝSADEM STROMŮ A KEŘŮ - 5 let po výsadbě

SO 103 ZASTÁVKOVÝ ZÁLIV A ÚPRAVY NA KOMUNIKACI

SO 103.1.a ZASTÁVKOVÝ ZÁLIV A ÚPRAVY NA KOMUNIKACI - způsobilé výdaje

220 m2	▨	NOVÁ OBRUSNÁ VRSTVA S DOPLNĚNÍM KONSTRUKCE ZVÝŠ.KŘIŽOVATKY
	- - -	OCHRANA TEPELNÉHO KANÁLU - železbet.deska a hydroizolace - 14 m
75 m2	🟫	NÁBĚHOVÉ KLÍNY - žulová kostka
165 m2	⬛	ZASTÁVKOVÝ ZÁLIV - cementobetonový kryt
74 bm + 4 bm přechodový	—	BEZBARIEROVÉ OBRUBNÍKY ZASTÁVEK
885 bm	—	SILNIČNÍ OBRUBNÍK - převýšení 100-120 mm , jednořádek ze ŽK - výměna stáv.destrukční obruby z důvodu plynulé návaznosti zpevněných ploch a travn.pruhu za chodníkem
540 bm	—	SILNIČNÍ OBRUBNÍK ZAPUŠTĚNÝ V.20 MM, jednořádek ze ŽK - VJEZDY, PŘECHODY
	▨	ZVÝŠENÝ ZPOMALOVACÍ PRÁH 1 - živice - červený zdrsn.nátěr, náběhy žulová kostka 2 - zámková dlažba šedá+bílá, náběhy dlažba červená

SO 103.1.b ZASTÁVKOVÝ ZÁLIV A ÚPRAVY NA KOMUNIKACI - nezpůsobilé výdaje

4 470 m2	▨	NOVÁ OBRUSNÁ A LOŽNÁ VRSTVA - STÁVAJÍCÍ NIVELETA KOMUNIKACE - výztuž geomříží
720 m2	▨	NOVÁ OBRUSNÁ - STÁVAJÍCÍ NIVELETA KOMUNIKACE
26 ks	⊟	NOVÉ ULIČNÍ VPUSTI - zaobrubníkové / stávající zrušeny/ 10 ks ⊖ -standartní - mříž 500/500
125 bm + 70 m rezerva	— —›— -	PŘÍPOJKY VPUSTÍ DN 200 DO STÁV.KANALIZACE

POZNÁMKA:

○	V OCHRANNÉM PÁSMU STÁV.VZROSTLÝCH STROMŮ RUČNÍ VÝKOP PO ODSTRANĚNÍ STÁV.KONSTRUKCE CHODNÍKŮ BUDE PROVEDENA SONDÁŽ STÁV.KOŘENOVÉHO SYSTÉMU A ZA ÚČASTI PROJEKTANTA A ZÁSTUPCŮ ODBORŮ ŽP A MZ BUDE NAVRŽENO KONKRÉTNÍ OPATŘENÍ NÁVRHU KONSTRUKCE A OSAZENÍ OBRUBNÍKŮ.
- - -	PŘEDPOKLÁDANÁ ÚPRAVA OBRUBNÍKŮ V OCHRANNÉM PÁSMU - SNÍŽENÍ VÝŠKY OBRUBY PODÉLNÝM ŘEZEM - LOKÁLNĚ V MÍSTĚ KOŘENŮ.

Hlav.projektant	Zodp. projektant	Vypracoval	Kontroloval
Ing. Alster	M.Sedlářová	M.Sedlářová	Ing. Alster

INVESTOR: STATUTÁRNÍ MĚSTO ZLÍN

projektová kancelář
A-S
nám.T.G.Masaryka 588, Zlín
tel: 577210627, IČO: 61405230

REKONSTRUKCE UL.PROSTORU V ULICI 2.KVĚTNA , ZLÍN
SO 101, SO 102, SO 103, SO 801

FORMÁT	8 A4	STUPEŇ	pdps
DATUM			4.2018
Č.Z.			
MĚŘ.	1:500	Č.V.	10-3

SITUACE