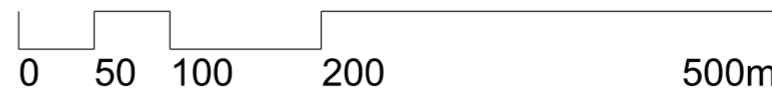


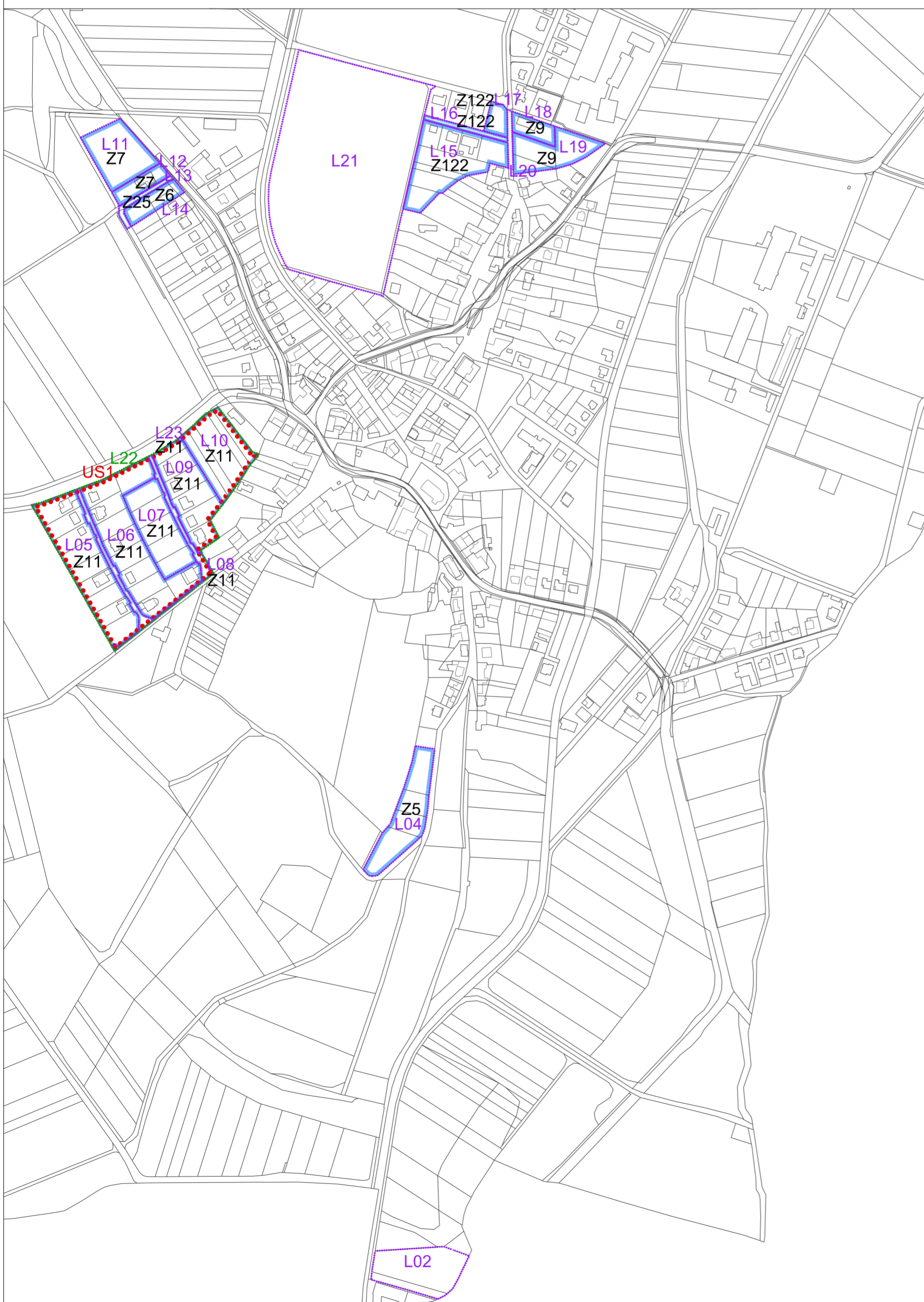
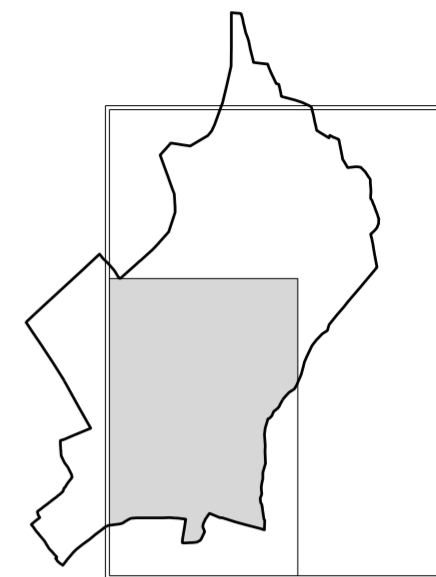
ÚZEMNÍ PLÁN MYSLOČOVICE

ZMĚNA č. 2

VÝKRES ZÁKLADNÍHO ČLENĚNÍ ÚZEMÍ



OZN. LOK.	POPIS ZMĚNY
L02	Nově vymezená zastavitelná plocha Z200.
L04	Zastavitelná plocha Z5 se vypouští; nově vymezené zastavěné území.
L05	Část zastavitelné plochy Z11 se vypouští; nově vymezené zastavěné území.
L06	Část zastavitelné plochy Z11 se vypouští; nově vymezené zastavěné území.
L07	Část zastavitelné plochy Z11 se mění na zastavitelnou plochu Z201.
L08	Část zastavitelné plochy Z11 se vypouští; nově vymezené zastavěné území.
L09	Část zastavitelné plochy Z11 se vypouští; nově vymezené zastavěné území.
L10	Část zastavitelné plochy Z11 se mění na zastavitelnou plochu Z202.
L11	Část zastavitelné plochy Z7 se mění na zastavitelnou plochu Z203.
L12	Část zastavitelné plochy Z7 se vypouští; nově vymezené zastavěné území.
L13	Zastavitelná plocha Z25 se vypouští; nově vymezené zastavěné území.
L14	Zastavitelná plocha Z6 se vypouští; nově vymezené zastavěné území.
L15	Část zastavitelné plochy Z122 se vypouští; nově vymezené zastavěné území.
L16	Část zastavitelné plochy Z122 se vypouští; nově vymezené zastavěné území.
L17	Část zastavitelné plochy Z122 se vypouští; nově vymezené zastavěné území.
L18	Část zastavitelné plochy Z9 se vypouští; nově vymezené zastavěné území.
L19	Část zastavitelné plochy Z9 se mění na zastavitelnou plochu Z204.
L20	Nově vymezené zastavěné území.
L21	Nově vymezená územní studie US3.
L22	Územní studie US1 se vypouští.
L23	Část zastavitelné plochy Z11 se vypouští; nově vymezené zastavěné území.



LEGENDA:

L02	HRANICE LOKALIT ZMĚNY VČETNĚ OZNAČENÍ
L22	HRANICE LOKALIT ZMĚNY VČETNĚ OZNAČENÍ

PODOBA MĚNĚNÝCH PRVKŮ LOKALIT ZMĚNY č. 2 V ÚČINNÉM ÚP

STAV	NÁVRH	
		PARCELNÍ KRESBA
		VNITŘNÍ KRESBA PARCEL
		NÁVRHOVÉ PLOCHY - ZASTAVITELNÉ PLOCHY
		ZPRACOVÁNÍ ÚZEMNÍ STUDIE
		OZNAČENÍ ZASTAVITELNÉ PLOCHY

ZÁZNAM O ÚČINNOSTI

SPRÁVNÍ ORGÁN, KTERÝ ZMĚNU ÚP VYDAL	Zastupitelstvo obce Mysločovice	
DATUM NABYTÍ ÚČINNOSTI ZMĚNY ÚP		
POŘIZOVATEL	Magistrát města Zlína	
OPRÁVNĚNÁ ÚŘEDNÍ OSOBA JMÉNO, PŘÍJMENÍ	Jana Surovcová	
FUNKCE	pořizovatel územního plánu	
PODPIS (oprávněná úřední osoba pořizovatele)		otisk úředního razítka pořizovatele:

	výtisk č.:	otisk autorizačního razítka:
--	------------	------------------------------

Příloha č. 2

GENERÁLNÍ PROJEKTANT: Ing. Lubor Sawickí IČO 73878481 Ohrada 1854 755 01 Vsetín	VYPRACOVAL: Martina Sawickí	
ZODPOVĚDNÝ PROJEKTANT: Ing. Lubor Sawickí autorizovaný architekt ČKA 3654 gsm + 420 604 859 068 lubor.sawicki@swarchitekti.cz	Č. ZAKÁZKY: 02_23	
OBJEDNATEL: OBEC MYSLOČOVICE	STUPEŇ: VEŘEJNÉ PROJEDNÁNÍ	DATUM: 01/2023

ÚZEMNÍ PLÁN MYSLOČOVICE - ZMĚNA č. 2	MĚŘITKO	Č. VÝKRESU
VÝKRES ZÁKLADNÍHO ČLENĚNÍ ÚZEMÍ	1:5 000	A/II.1