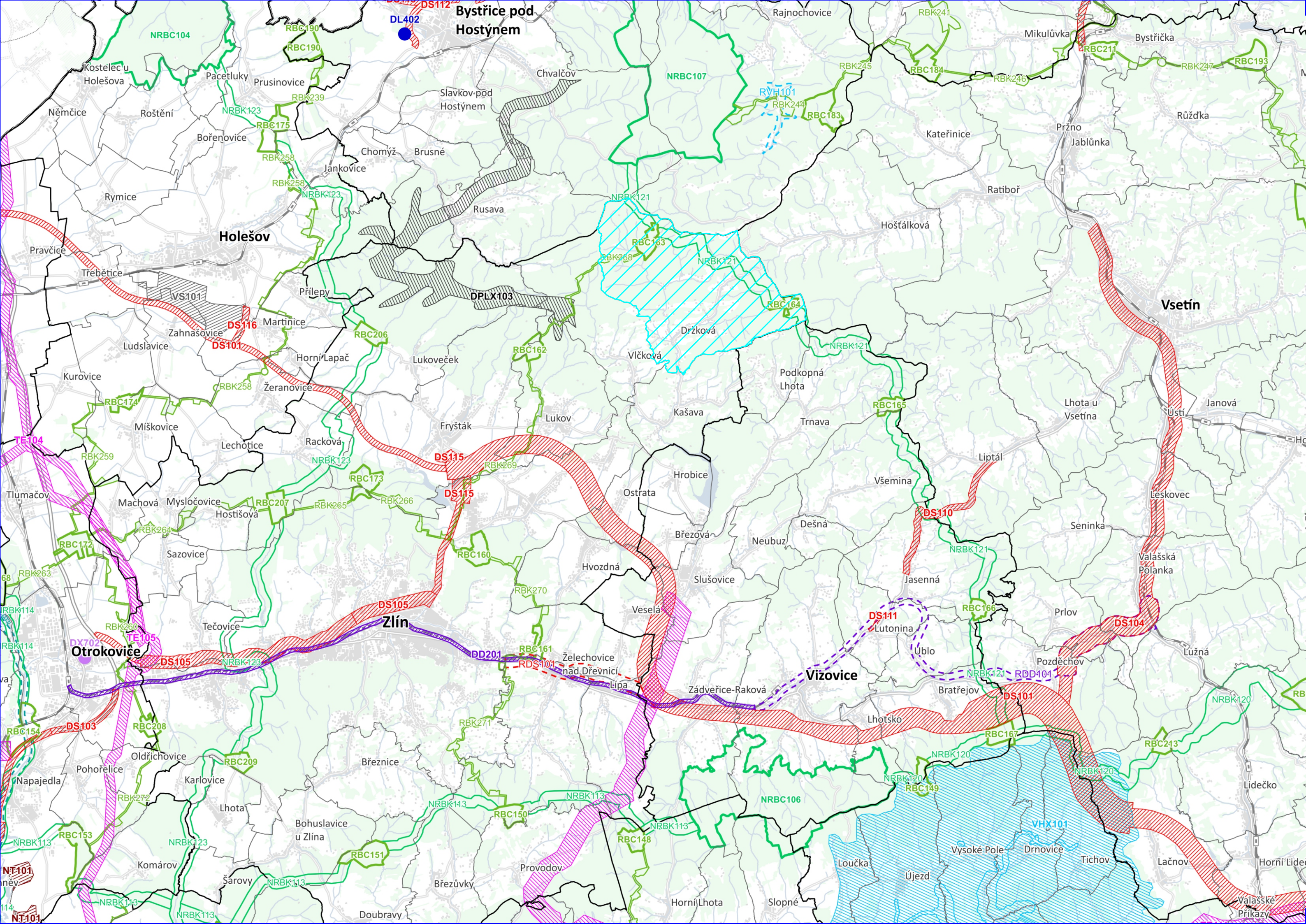


# ÚZEMNÍ PLÁN DRŽKOVÁ S PRVKY REGULAČNÍHO PLÁNU ODŮVODNĚNÍ ZMĚNY Č. 1



## Jevy schvalované

### Plochy a koridory dopravní infrastruktury

- letecká doprava
- dopravní infrastruktura jiná (překladiště)
- silniční doprava
- drážní doprava
- vodní doprava

### Plochy a koridory technické infrastruktury

- elektroenergetika
- zásobování plynem
- elektroenergetika
- zásobování plynem
- produktovod, teplovod
- vodní hospodářství

### Plochy pro výrobu

- výroba a skladování

### Plochy pro těžbu nerostů

- těžba nerostů

### Plochy a koridory územního systému ekologické stability

- nadregionální biocentrum
- nadregionální biokoridor
- regionální biocentrum
- regionální biokoridor

### Plochy pro ochranu pohledových horizontů

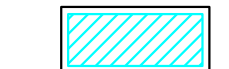
- doplňkový typ objektu plochou (pohledový horizont)

### Plochy a koridory územních rezerv

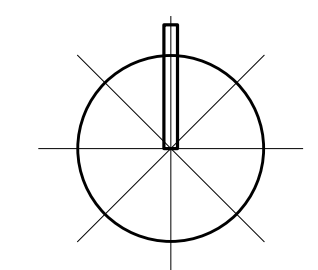
- silniční doprava
- drážní doprava
- vodní doprava
- vodní hospodářství

## Jevy informativní

- hranice státu
- hranice kraje
- hranice ORP
- hranice obce
- dálnice
- silnice I. třídy
- silnice II. a III. třídy
- ulice, jiná komunikace
- ulice
- tunel na dálnici
- tunel na železnici
- tunel na silnici I. třídy
- tunel na silnici nižší úrovně
- železniční trať
- železniční stanice a zastávka
- budova
- povrchový vodní tok
- podpovrchový vodní tok
- vodní plocha
- zástavba, budova
- plochy lesa



řešené území obce Držková



NÁZEV AKCE:			
<b>ZMĚNA Č. 1 ÚZEMNÍHO PLÁNU DRŽKOVÁ S PRVKY REGULAČNÍHO PLÁNU</b>			
POŘIZOVATEL: MAGISTRÁT MĚSTA ZLÍNA, ODDĚLENÍ PROSTOROVÉHO PLÁNOVÁNÍ, STŘEDISKO ÚZEMNÍHO PLÁNOVÁNÍ			
ZPRACOVATEL ÚP: ING.ARCH. DITA KUNETKOVÁ			OTISK AUTORIZAČNÍHO RAZÍTKA:
HLAVNÍ PROJEKTANT: ING.ARCH. JAROSLAV KUNETEK			
ZODPOVĚDNÝ PROJEKTANT - URBANISTA: ING.ARCH. DITA KUNETKOVÁ			
VEDOUČÍ PROJEKTANT SPECIALISTA - DOPRAVA: ING. RUDOLF GREGAR			
DIGITÁLNÍ ZPRACOVÁNÍ VOJTĚCH EICHLER			
OBSAH: <b>VÝKRES ŠIRŠÍCH VZTAHŮ</b>			
DATUM ZPRACOVÁNÍ: 03/2026	ČÍSLO ZAKÁZKY: 02-10/23-DK	MĚŘÍTKO: 1:100 000	ČÍSLO VÝKRESU: <b>P4 1-1</b>