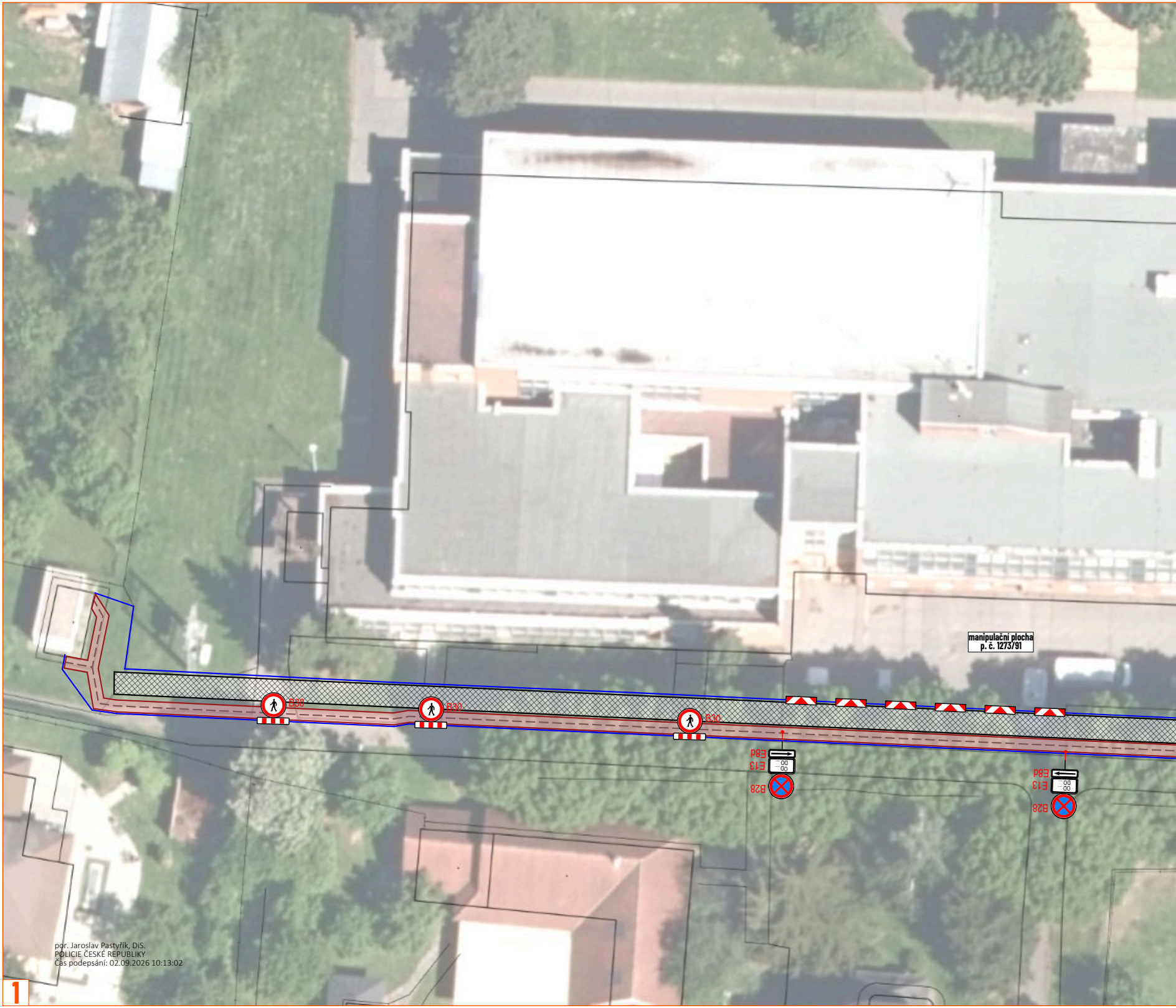
manipulační plocha
p. č. 1273/91
B30
B30
B30
E8d
E13
B28
E8d
E13
B28
1

por. Jaroslav Pastyřík, DiS.
POLICIE ČESKÉ REPUBLIKY
Čas podepsání: 02.09.2026 10:13:02

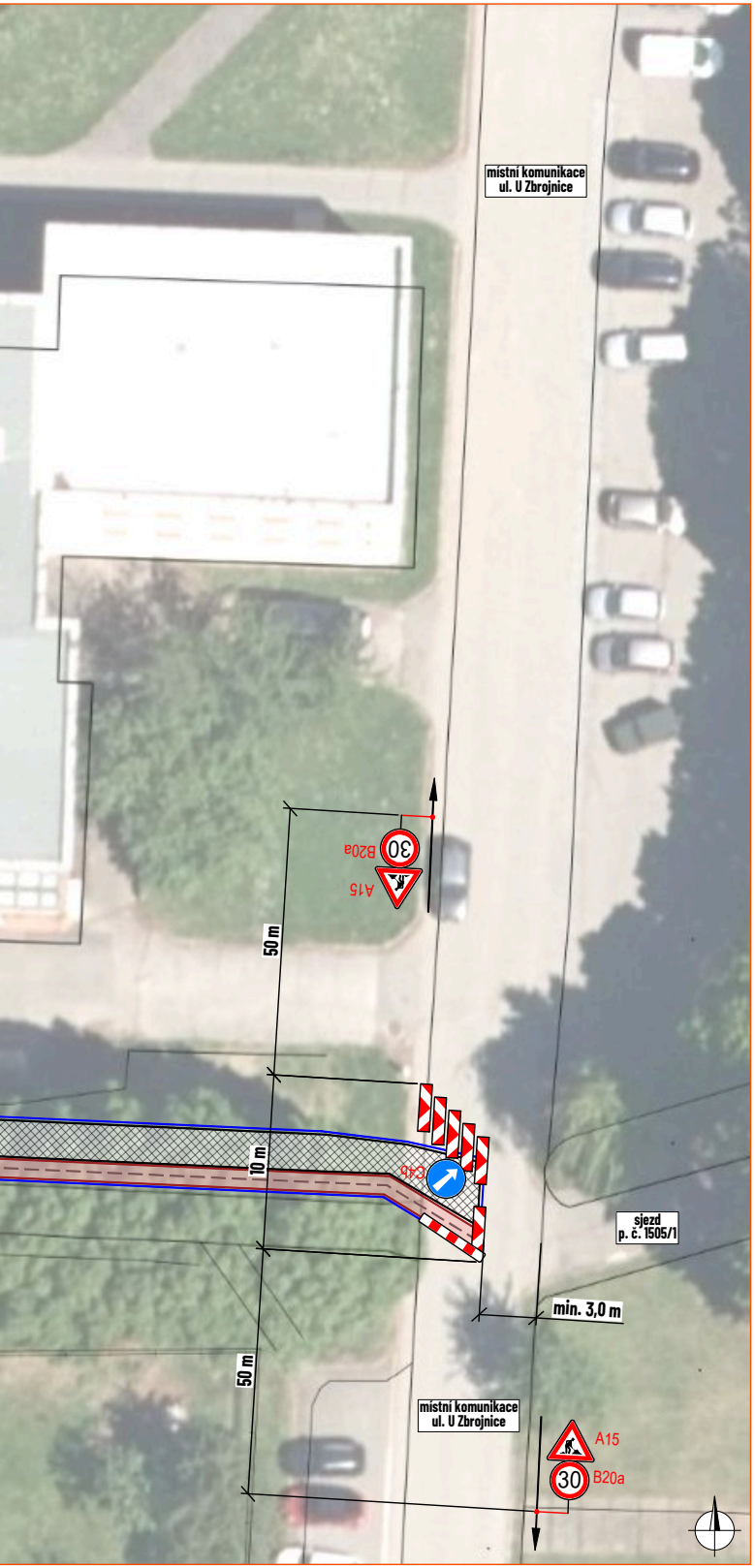
místní komunikace ul. U Zbrojnice
50 m
B20a
A15
10 m
C4b
sjezd p. č. 1505/1
min. 3,0 m
50 m
místní komunikace ul. U Zbrojnice
A15
B20a

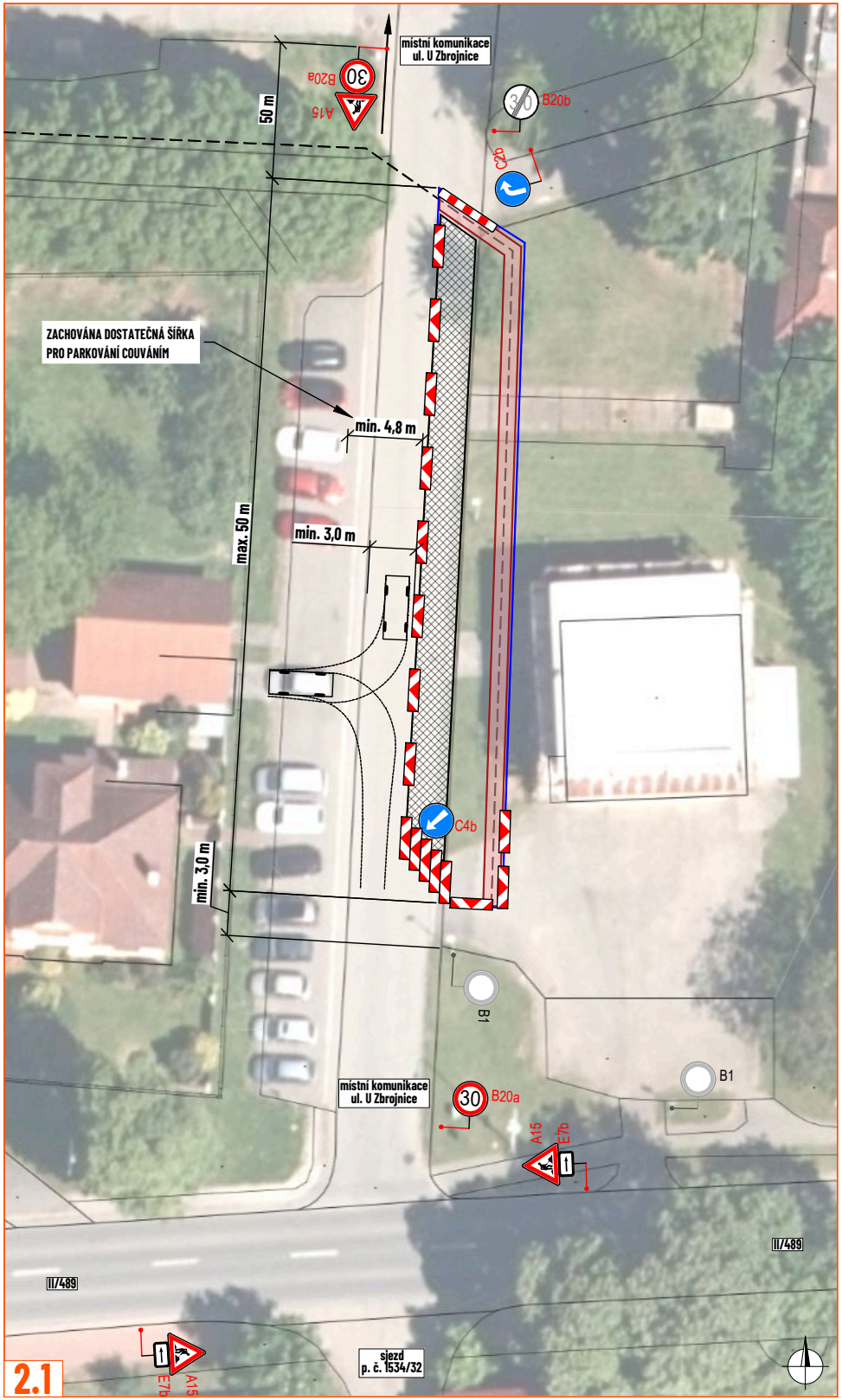
místní komunikace ul. U Zbrojnice
B20a
A15
50 m
B20b
C2b
ZACHOVÁNA DOSTATEČNÁ ŠÍŘKA PRO PARKOVÁNÍ COUVÁNÍM
min. 4,8 m
min. 3,0 m
max. 50 m
C4b
min. 3,0 m
B1
B1
místní komunikace ul. U Zbrojnice
B20a
A15
E7b
II/489
II/489
E7b
A15
sjezd p. č. 1534/32

2.1


ZACHOVÁNA DOSTATEČNÁ ŠÍŘKA PRO PARKOVÁNÍ COUVÁNÍM
E13
A22
II/489
E7b
A15

2.2

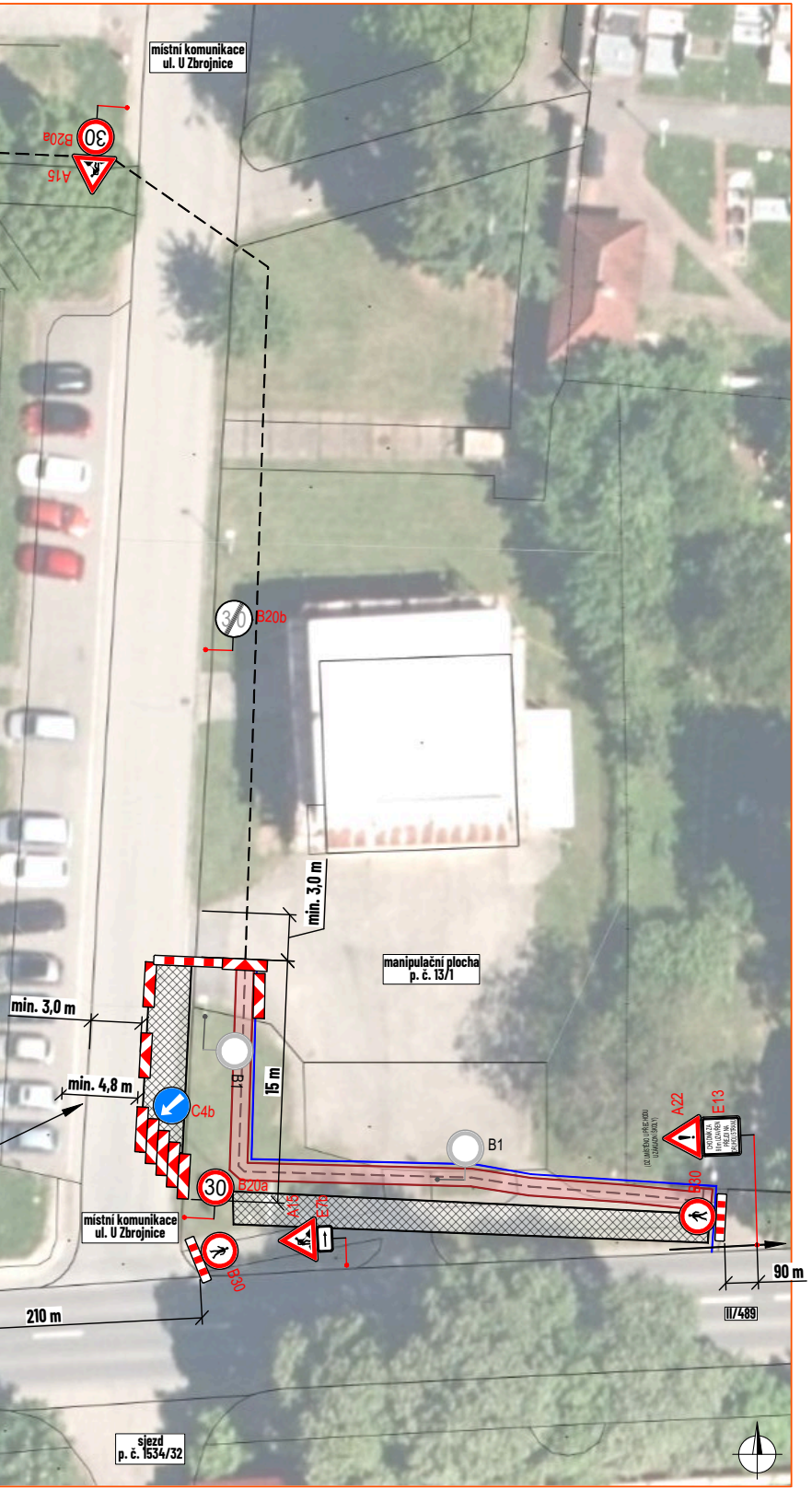
místní komunikace
ul. U Zbrojnice
B20a
A15
B20b
min. 3,0 m
manipulační plocha
p. č. 13/1
min. 3,0 m
min. 4,8 m
C4b
B1
15 m
B1
A22
E13
B20a
B30
A15
E7b
místní komunikace
ul. U Zbrojnice
B30
210 m
90 m
II/489
sjezd
p. č. 1534/32

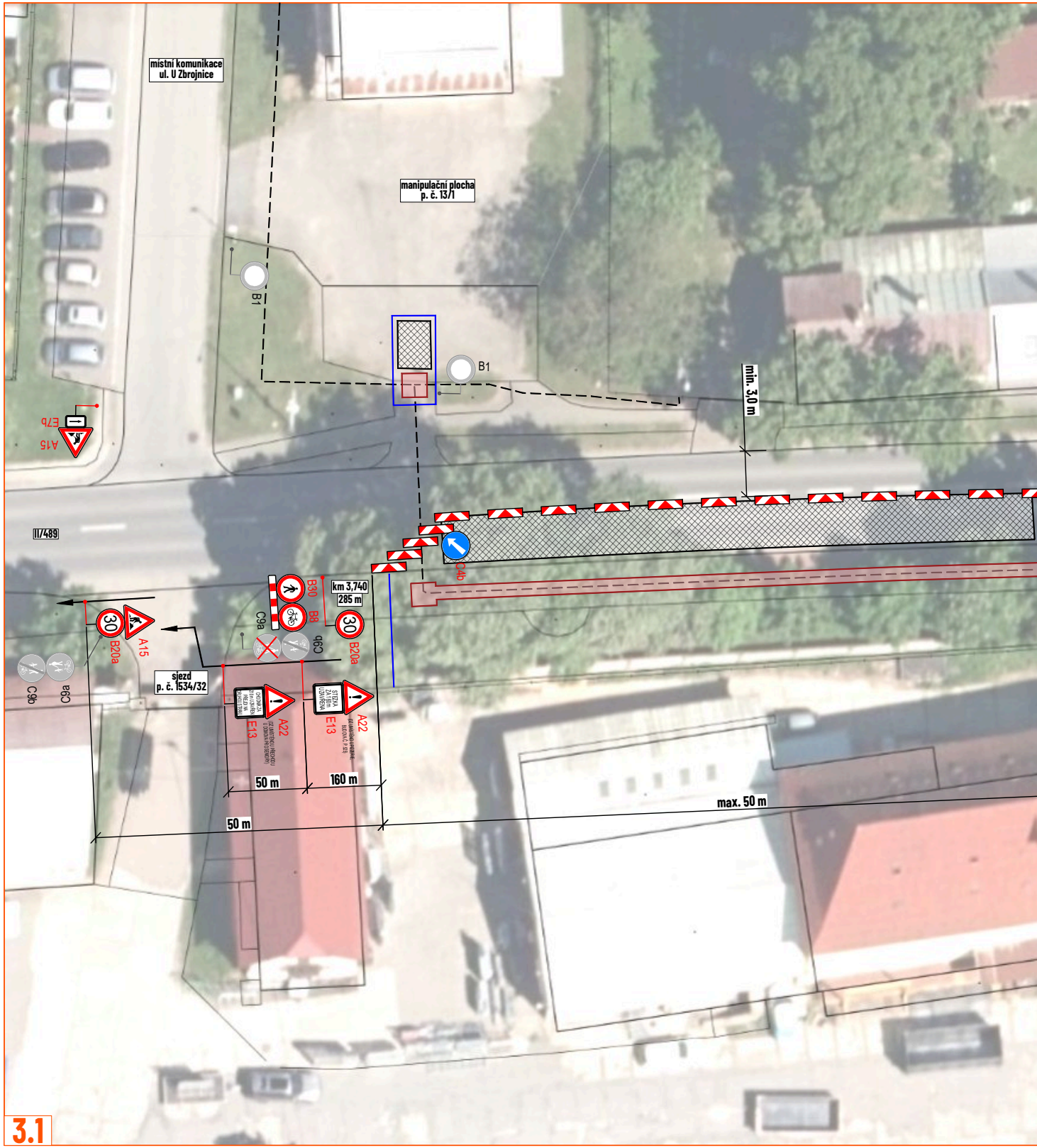
místní komunikace
ul. U Zbrojnice
manipulační plocha
p. č. 13/1
B1
B1
min. 3,0 m
E7b
A15
II/489
C4b
B30
B8
km 3,740
285 m
C9a
C9b
B20a
A15
B20a
C9b
C9a
sjezd
p. č. 1534/32
A22
E13
A22
E13
50 m
160 m
50 m
max. 50 m

3.1


B20a
A15
B20a
II/489
A22
E13
CHODNÍK ZA 25 m UZAVŘEN PŘEJDI NA DRUHOU STRANU
B8
B30
C9b
km 3,790
335 m
70 m
A15
E7b
místní komunikace
ul. Vesník I

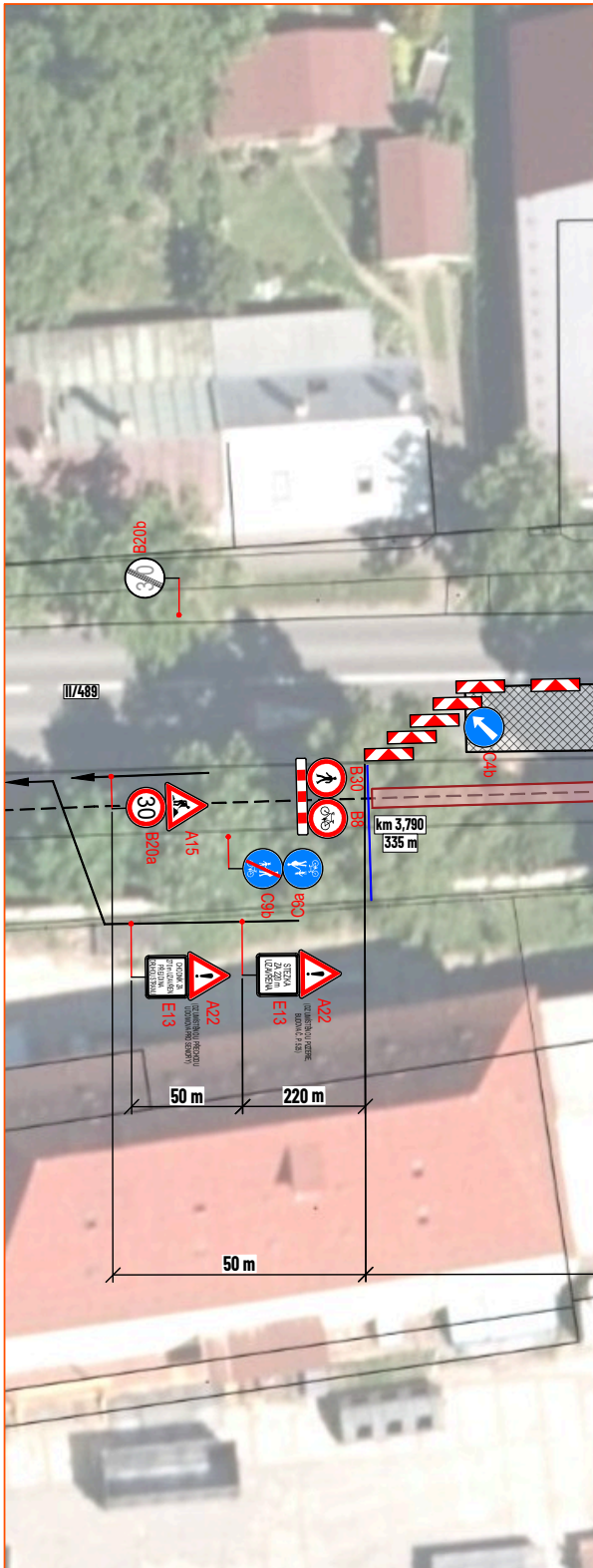
B20b
II/489
C4b
B30
B8
B20a
A15
km 3,790
335 m
C9b
C9a
CHODNÍK ZA 270 m UZAVŘEN PŘEJDI NA DRUHOU STRANU
E13
A22
(DO UMÍSTĚNÍ U PŘECHODU U DOMOVA PRO SENIORY)
STEZKA ZA 220 m UZAVŘENA
E13
A22
(DO UMÍSTĚNÍ U PODPĚRY BUDOVA Č. P. 535)
50 m
220 m
50 m

3.2

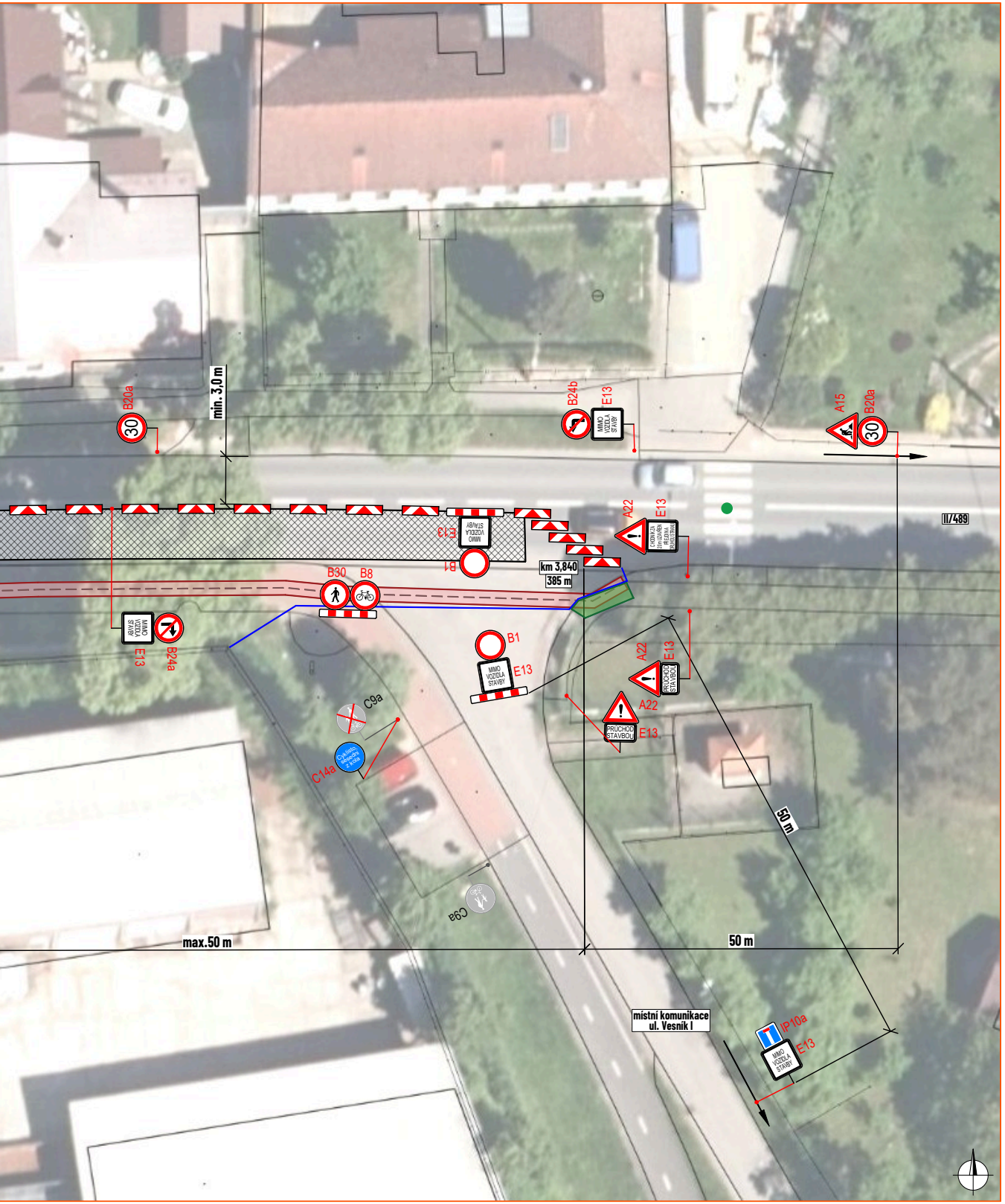
B20a
30
min. 3,0 m
B24b
E13
MIMO VOZIDLA STAVBY
A15
B20a
30
II/489
E13
MIMO VOZIDLA STAVBY
B1
A22
E13
CHODNÍK ZA 10 m UZAVŘEN PŘEJDI NA DRUHOU STRANU
km 3,840
385 m
B30
B8
MIMO VOZIDLA STAVBY
E13
B24a
B1
MIMO VOZIDLA STAVBY
E13
A22
E13
PRŮCHOD STAVBOU
A22
PRŮCHOD STAVBOU
E13
C9a
C14a
Cyklisto sesedni z kola
C9a
max.50 m
50 m
50 m
místní komunikace ul. Vesník I
IP10a
E13
MIMO VOZIDLA STAVBY

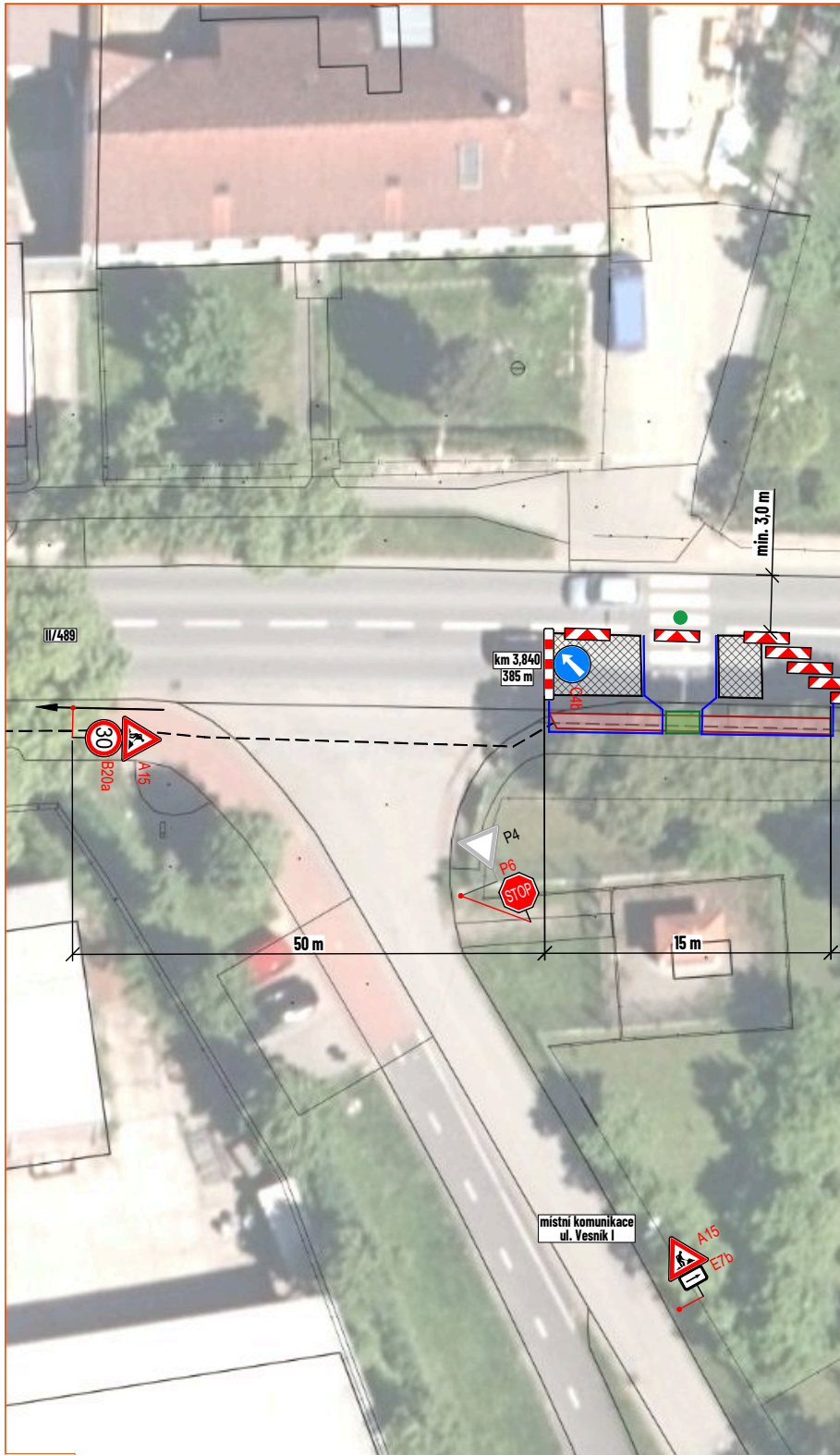
II/489
min. 3,0 m
km 3,840
385 m
C4b
30
B20a
A15
P4
P6
STOP
50 m
15 m
místní komunikace ul. Vesník I
A15
E7b

3.3

A15
B20a
30
II/489
km 3,855
400 m
50 m

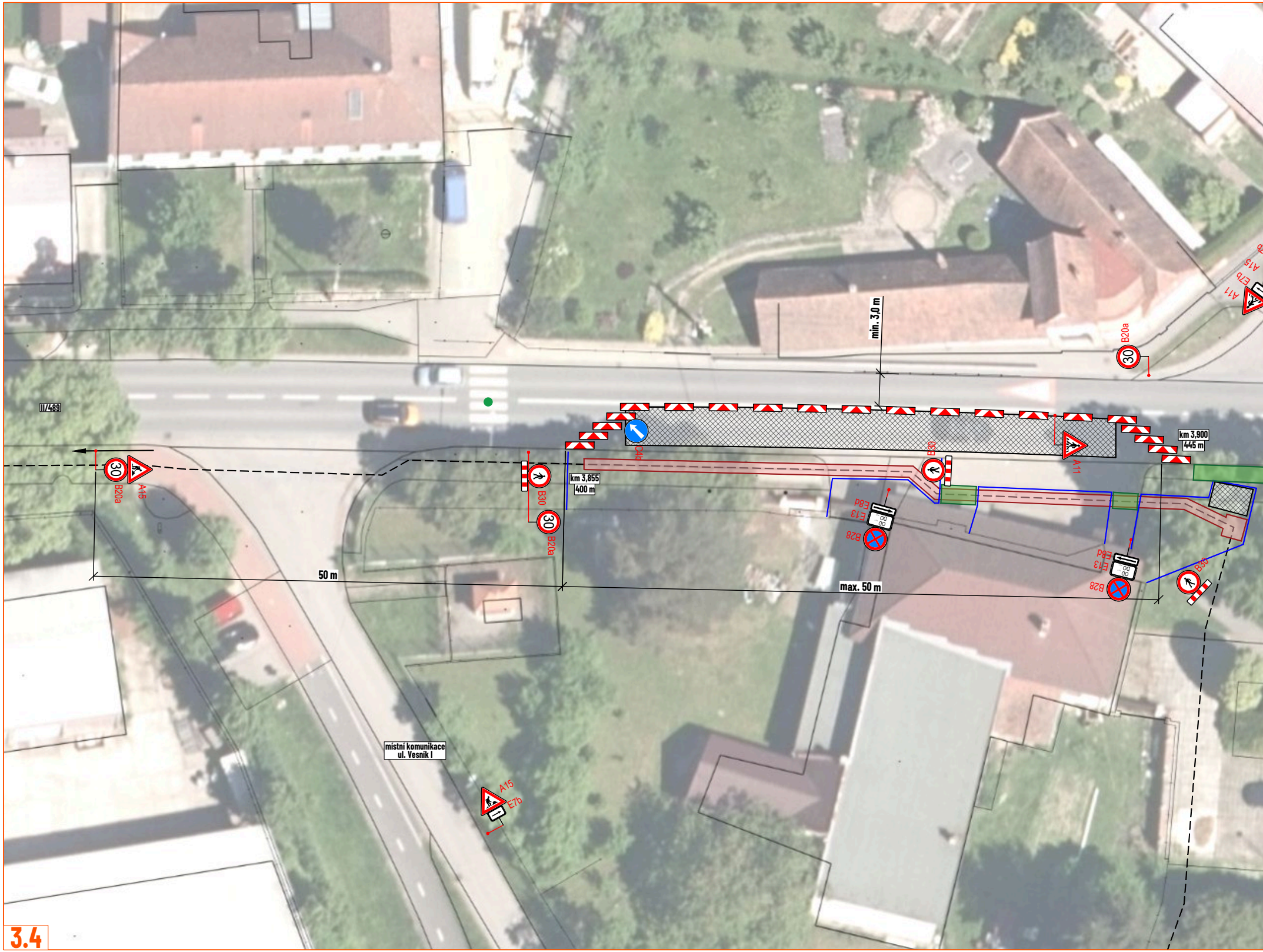
II/489
30
B20a
A15
B30
km 3,855
400 m
C4b
min. 3,0 m
B30
A11
km 3,900
445 m
E8d
E13
B28
50 m
max. 50 m
B30
B20a
A11
E7b
A15
místní komunikace
ul. Vesník I
A15
E7b

3.4

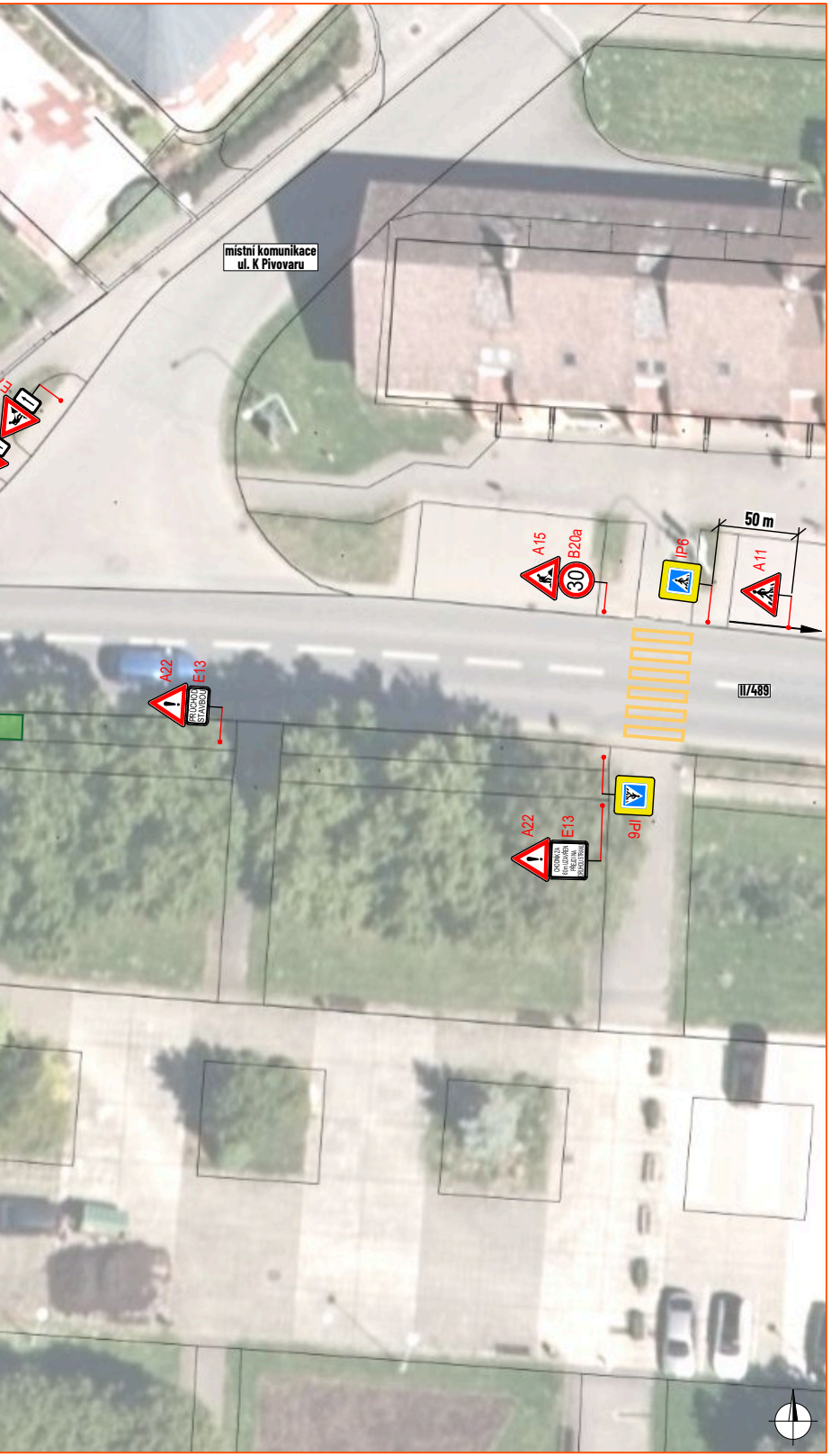
místní komunikace
ul. K Pivovaru
50 m
A15
B20a
30
IP6
A11
A22
E13
PRŮCHOD STAVBOU
II/489
IP6
A22
E13
CHODNÍK ZA 60 m UZAVŘEN PŘEJDI NA DRUHOU STRANU

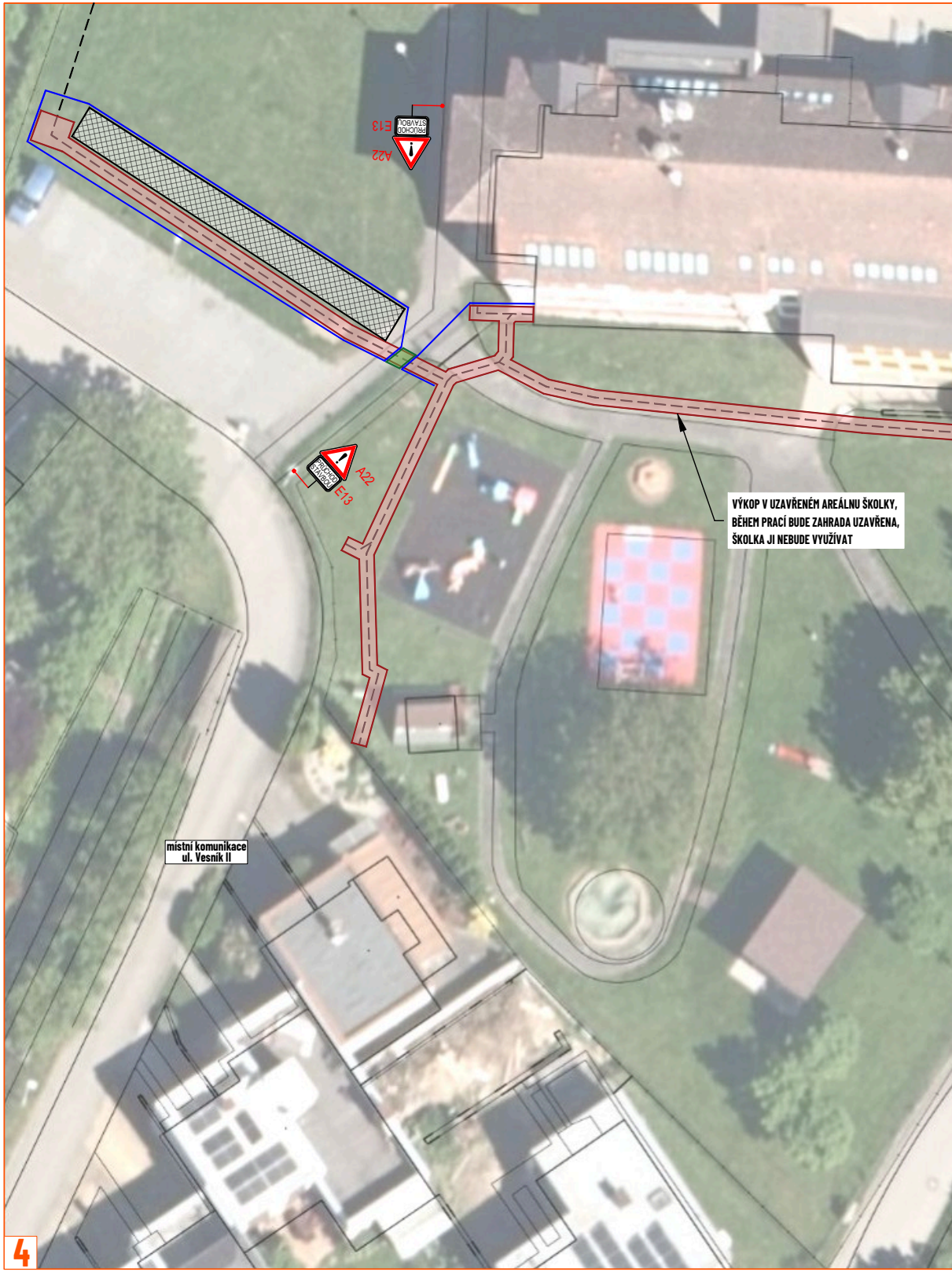
A22
E13
PRŮCHOD STAVBOU
A22
E13
PRŮCHOD STAVBOU
VÝKOP V UZAVŘENÉM AREÁLNU ŠKOLKY,
BĚHEM PRACÍ BUDE ZAHRADA UZAVŘENA,
ŠKOLKA JI NEBUDE VYUŽÍVAT
místní komunikace
ul. Vesník II
4

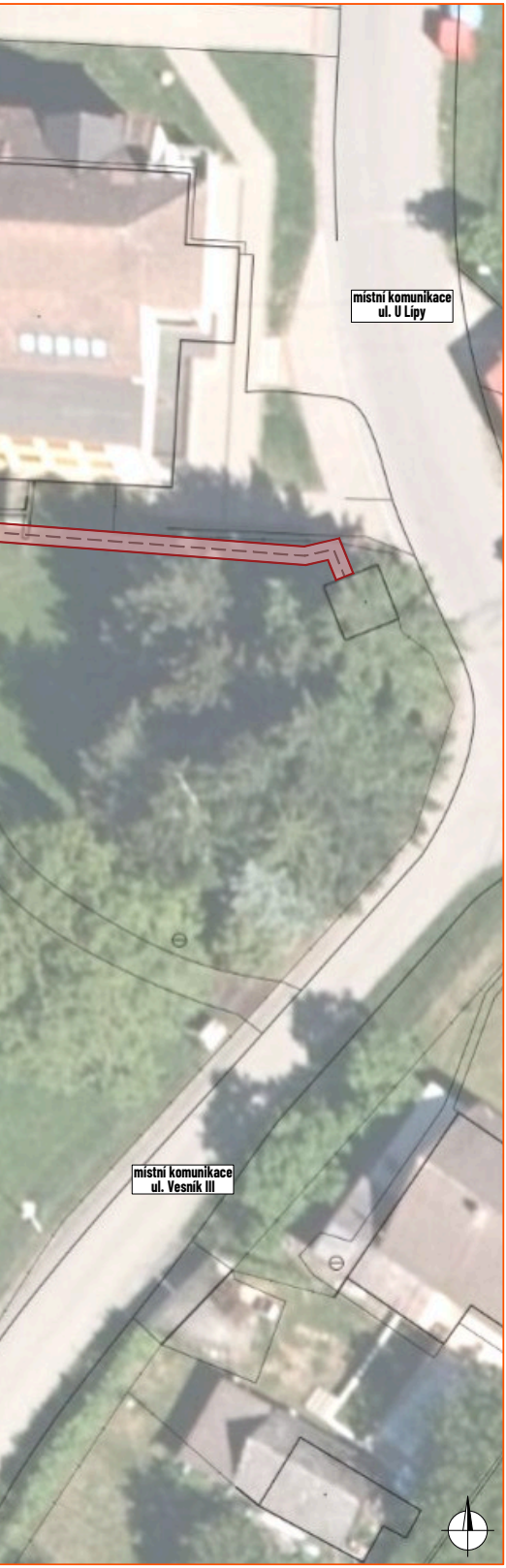
místní komunikace
ul. U Lípy
místní komunikace
ul. Vesník III

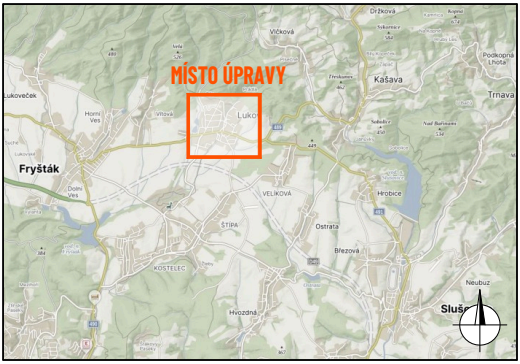
MÍSTO ÚPRAVY
Fryšťák
Luko
Kašava
Trnava
Hrobice
Ostrata
Březova
Kostelec
Hvozdná
Velíková
Štípa
Sluš

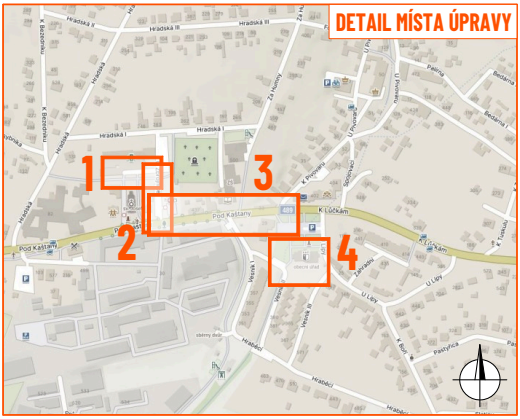
DETAIL MÍSTA ÚPRAVY
1
2
3
4
Hradská III
Hradská I
Pod Kaštany
K Lůčkám
Za Humny
K Pivovaru
U Pivovaru
Vesník I
Vesník III
U Lípy
Zahradní
Hraběcí
obecní úřad

LEGENDA:

- 🟥 - pracovní místo
- ▨ - manipulační prostor/technika
- 🟩 - zpevněná plocha pro chodce/přechodová lávka
- ● - proškolená odpovědná osoba převádějící chodce přes pracovní místo
- ▬ - navržené přechodné vodorovné dopravní značení
- ◆ P2 - navržené přechodné svislé dopravní značení
- ◇ P2 - stávající svislé dopravní značení
- ☒ P2 - zneplatněné stávající svislé dopravní značení
- ▬ ▬ ▬ - nový kabel NN/VN
- ▬ - mobilní oplocení

Souhlasíme s přechodnou úpravou provozu, uzavírkou a zvláštním užíváním pozemní komunikace. V souladu s ustanovením § 36 odst. 3 zák. č. 500/2004 Sb., správního řádu se vzdáváme práva vyjádřit se k podkladům rozhodnutí.

Dopravní značení, které bude v rozporu s přechodným dopravním značením, bude dočasně zneplatněno.

ZDROJ MAPOVÝCH PODKLADŮ	© ČÚZK; © T-MAPY; © Kraj Zlínský Mapy.com; © Seznam.cz, a.s.

VYPRACOVAL	**ŠMÍDOVÁ**	
UPRAVIL		
KONTROLOVAL	**JANATA**	
INVESTOR	**EG.D, s.r.o.**	
ZHOTOVITEL	**PERFECT spol. s r.o.**	

NÁZEV STAVBY
LUKOV, VN 731, SPOJKA T1 - T16, KAB. VN A NN

DOPRAVNĚ INŽENÝRSKÁ OPATŘENÍ
PRACOVNÍ MÍSTO BĚHEM PRACOVNÍ DOBY

NVB LINE s.r.o.
Cukrovar 716
768 21 Kvasice
www.nvbline.cz
smidova@nvbline.cz
tel.: 770 163 047

FORMÁT	2840 x 297
DATUM	19. 8. 2026
Č. ZAKÁZKY	ZK-26-1507


manipulační plocha
p. č. 1273/91
B30
B30
B30
E8d
E13
OD ...
DO ...
B28
E8d
E13
OD ...
DO ...
B28

por. Jaroslav Pastyřík, DiS.
POLICIE ČESKÉ REPUBLIKY
Čas podepsání: 02.09.2026 10:13:44

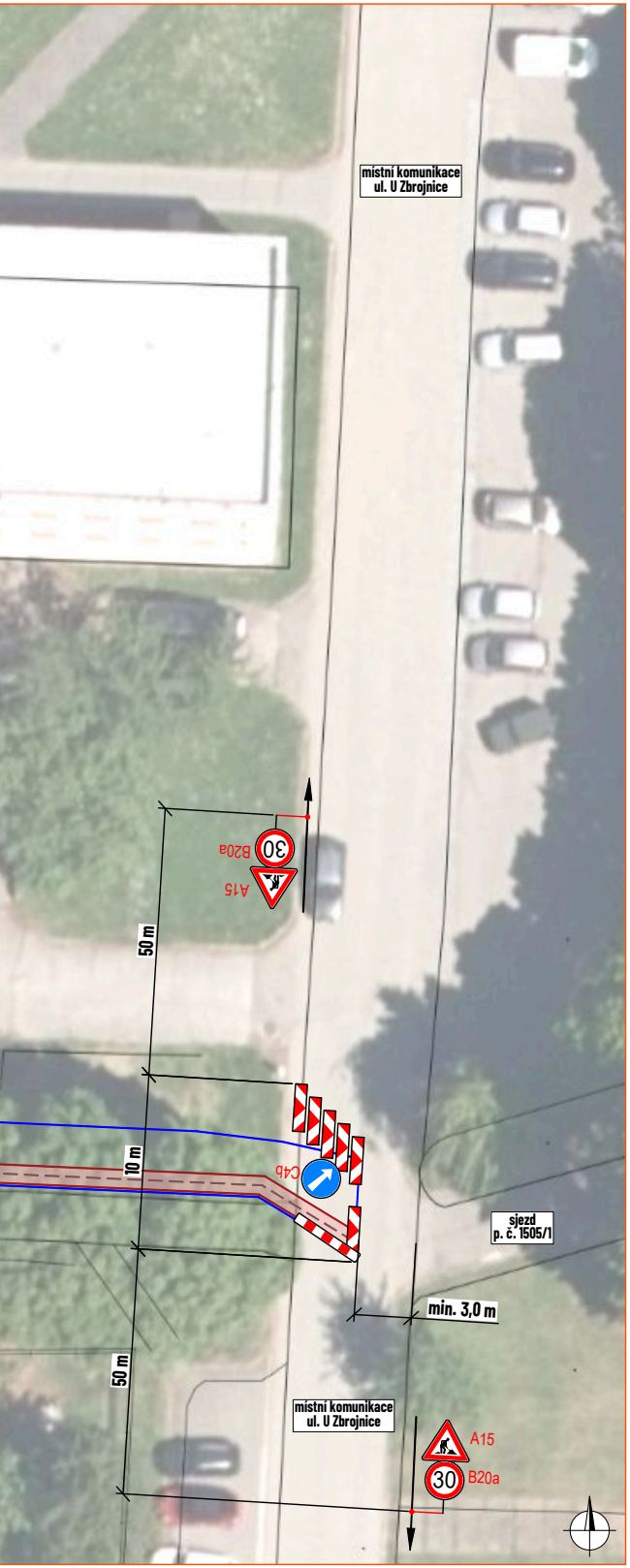
místní komunikace ul. U Zbrojnice
B20a
A15
50 m
10 m
C4b
sjezd p. č. 1505/1
min. 3,0 m
50 m
místní komunikace ul. U Zbrojnice
A15
B20a

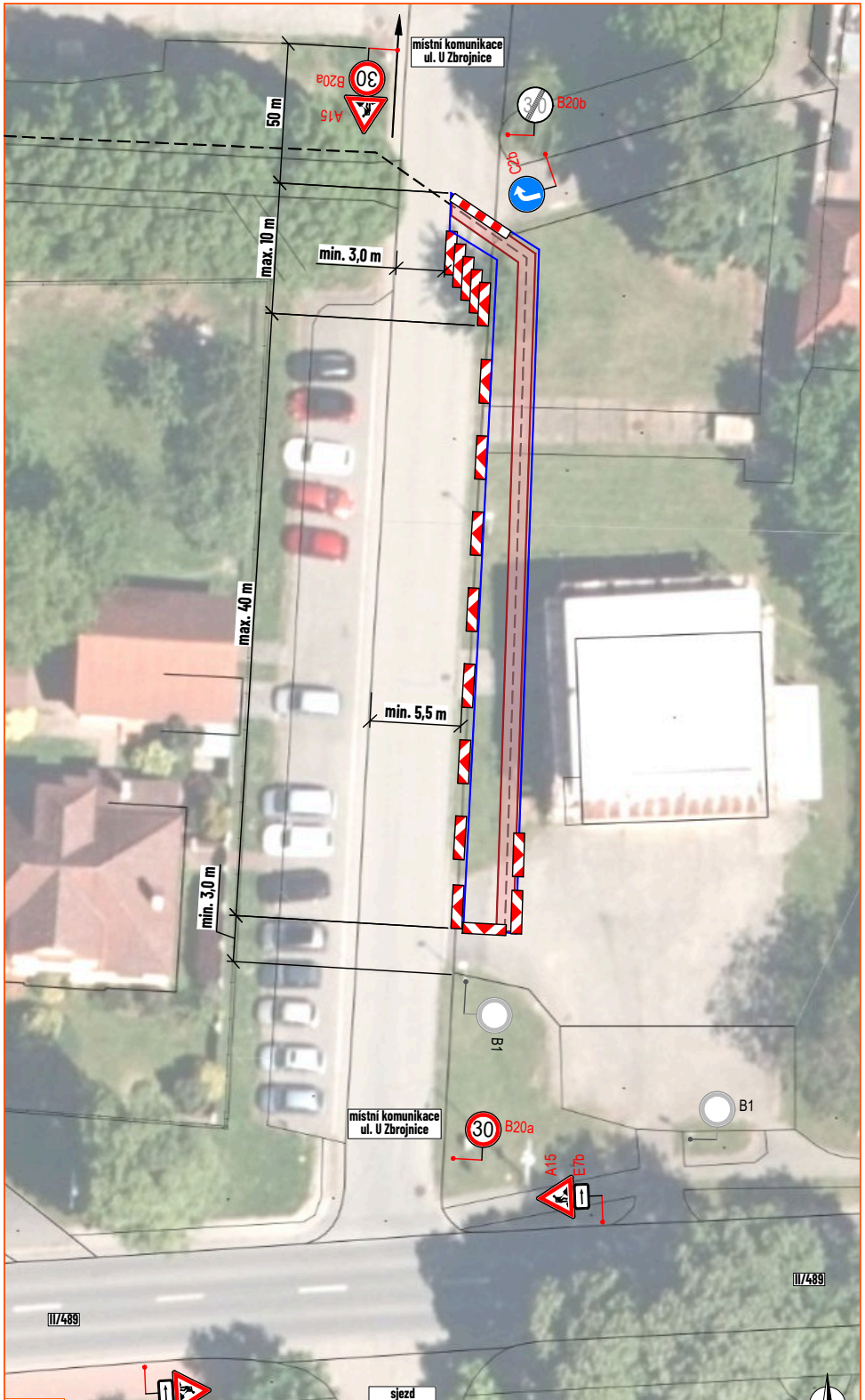
místní komunikace ul. U Zbrojnice
B20a
A15
50 m
B20b
C2b
max. 10 m
min. 3,0 m
max. 40 m
min. 5,5 m
min. 3,0 m
B1
B1
místní komunikace ul. U Zbrojnice
B20a
A15
E7b
II/489
II/489
E7b
A15
sjezd p. č. 1534/32

2.1


ZACHOVÁNA DOSTATEČNÁ ŠÍŘKA PRO PARKOVÁNÍ COUVÁNÍM
E13
A22
II/489
E7b
A15

2.2

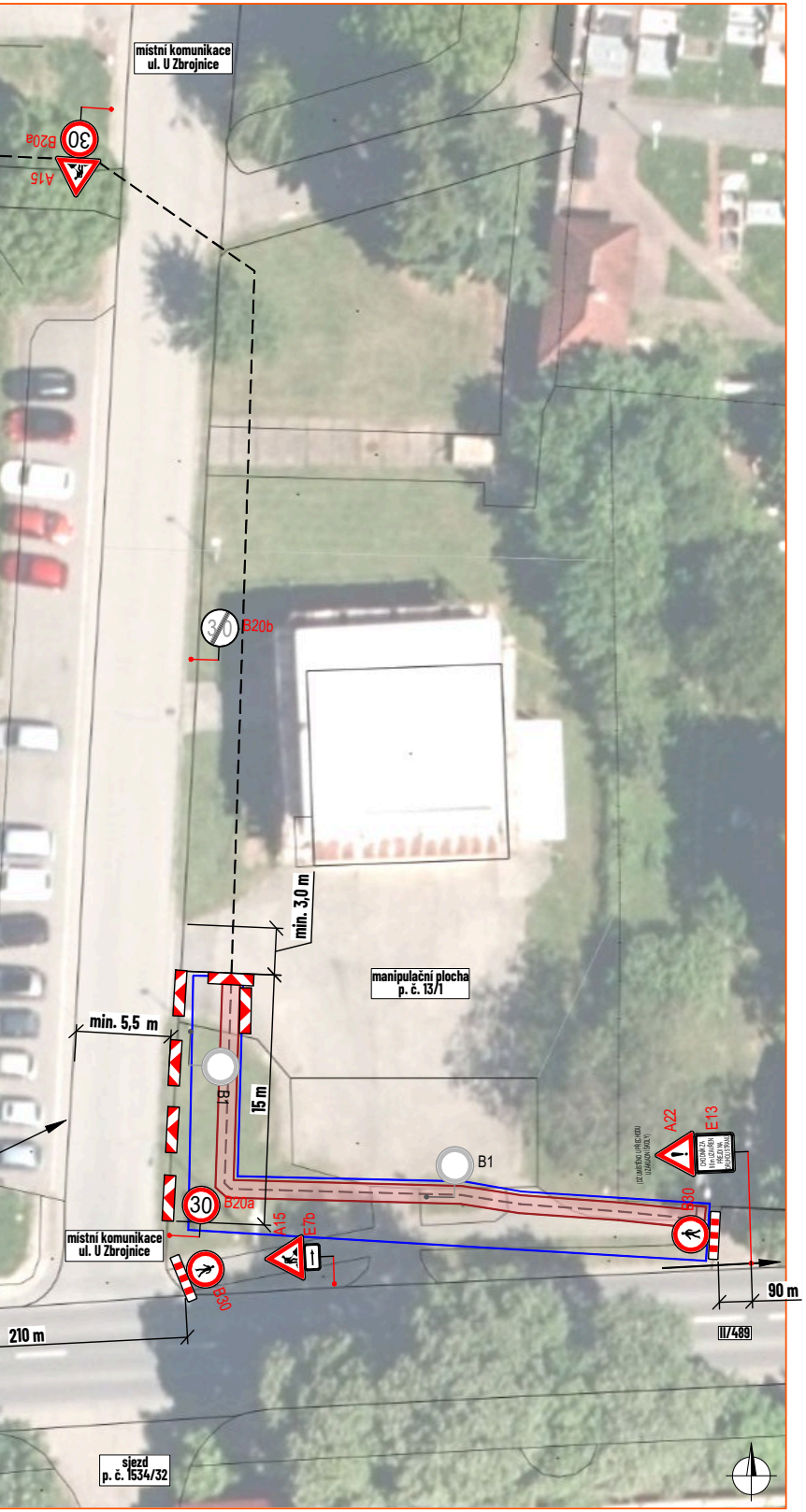
místní komunikace ul. U Zbrojnice
B20a
A15
B20b
min. 3,0 m
manipulační plocha p. č. 13/1
min. 5,5 m
B1
15 m
B1
A22
E13
CHODNÍK ZA 90 m UZAVŘEN PŘEJDI NA DRUHOU STRANU
(DZ UMÍSTĚNO U PŘECHODU U ZÁKLADNÍ ŠKOLY)
B30
B20a
A15
E7b
místní komunikace ul. U Zbrojnice
B30
90 m
II/489
210 m
sjezd p. č. 1534/32

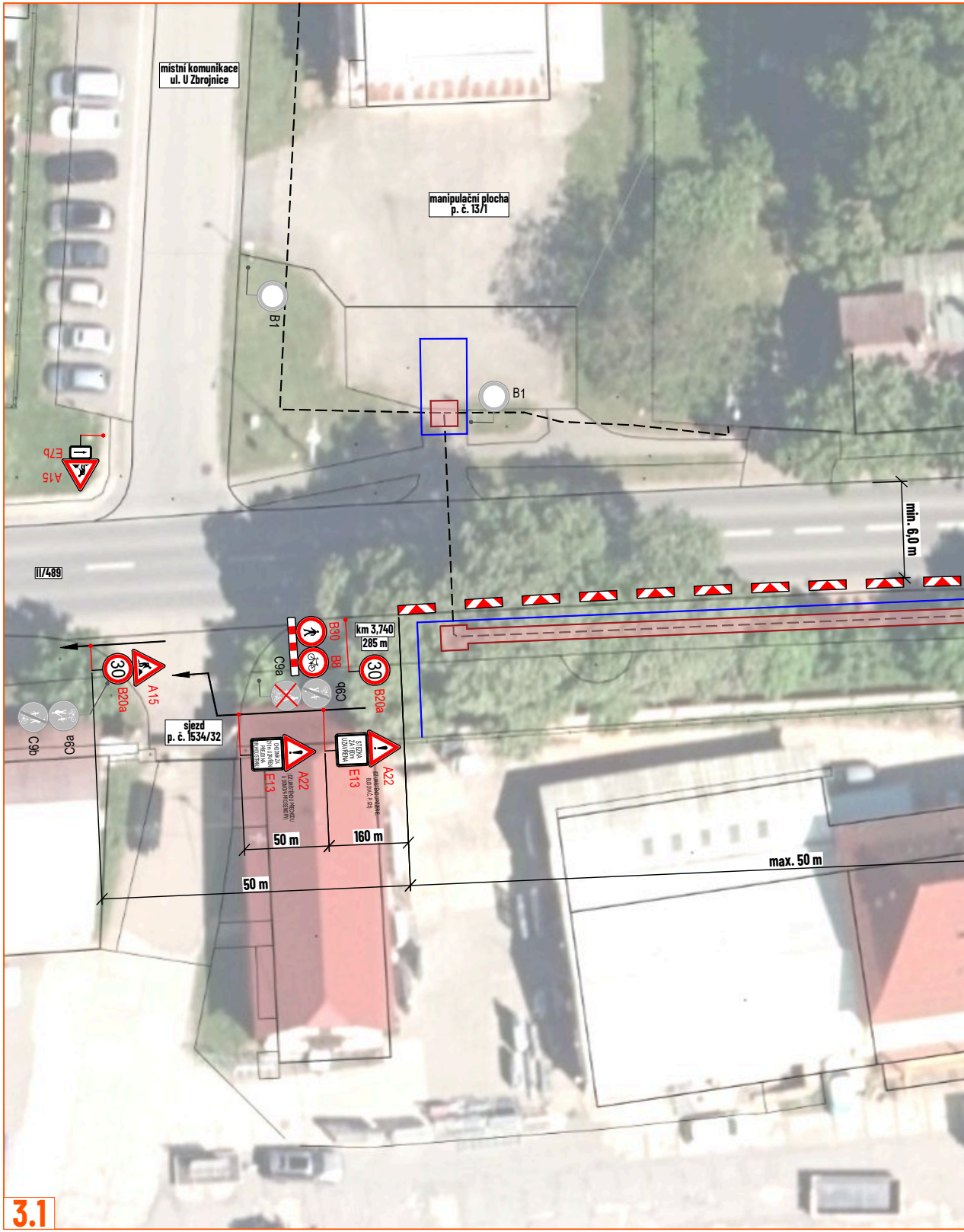
místní komunikace ul. U Zbrojnice
manipulační plocha p. č. 13/1
B1
B1
E7b
A15
min. 6,0 m
II/489
B30
B8
C9a
C9b
km 3,740
285 m
B20a
B20a
A15
C9b
C9a
sjezd p. č. 1534/32
CHODNÍK ZA 210 m UZAVŘEN PŘEJDI NA DRUHOU STRANU
E13
A22
(DZ UMÍSTĚNO U PŘECHODU U DOMOVA PRO SENIORY)
STEZKA ZA 160 m UZAVŘENA
E13
A22
(DZ UMÍSTĚNO U PROTĚJŠÍ BUDOVY Č. P. 519)
50 m
160 m
50 m
max. 50 m

3.1

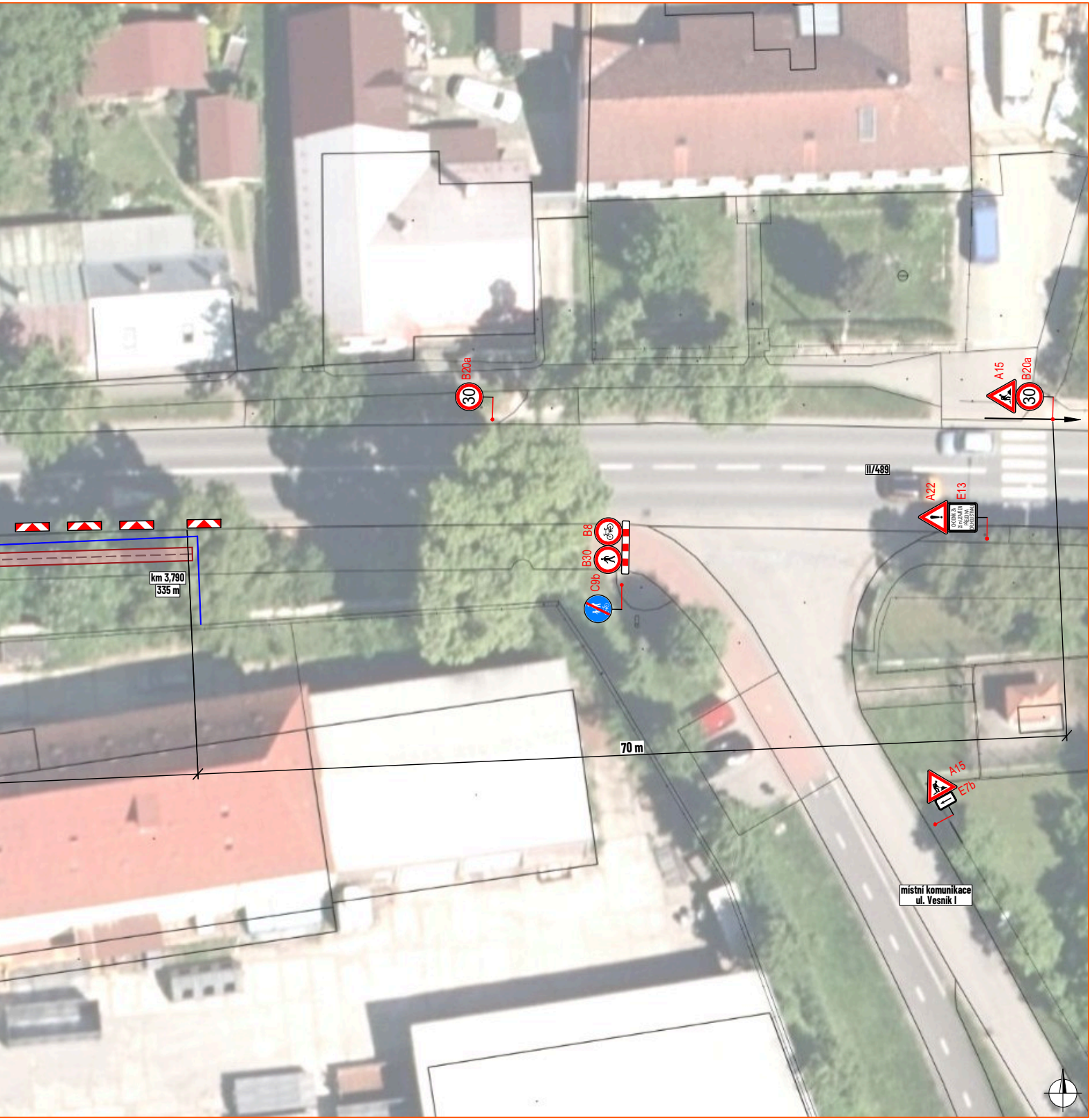
B20a
A15
B20a
II/489
A22
E13
CHODNÍK ZA 25 m UZAVŘEN PŘEJDI NA DRUHOU STRANU
B8
B30
C9b
km 3,790
335 m
70 m
A15
E7b
místní komunikace
ul. Vesník I

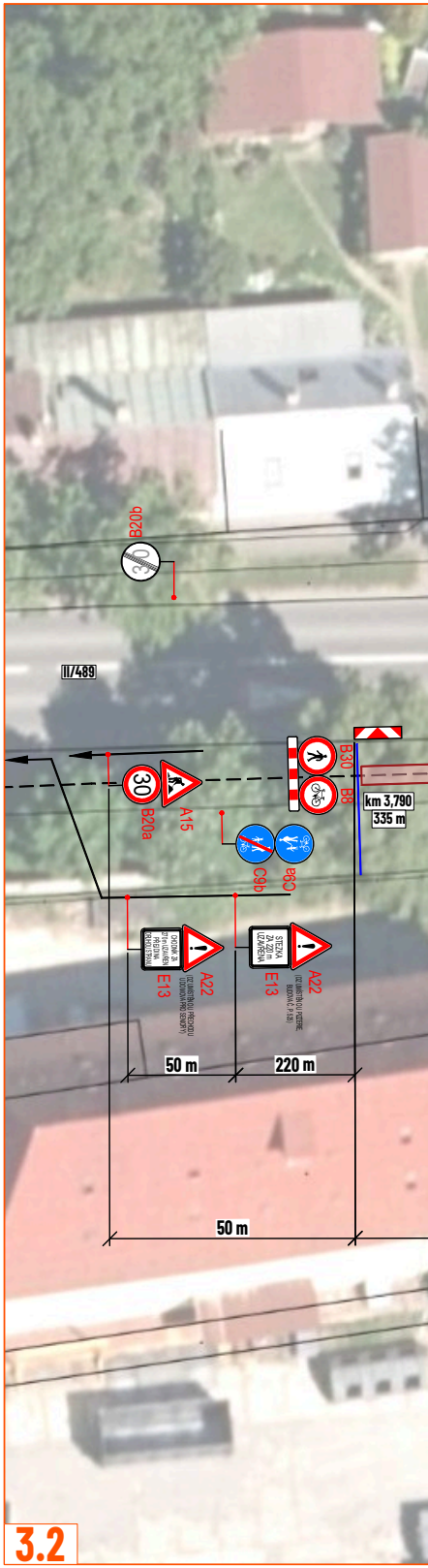
B20b
II/489
B30
B8
B20a
A15
C9b
C9a
km 3,790
335 m
CHODNÍK ZA 270 m UZAVŘEN PŘEJDI NA DRUHOU STRANU
E13
A22
(DZ UMÍSTĚN U PŘECHODU U DOMOVA PRO SENIORY)
STEZKA ZA 220 m UZAVŘENA
E13
A22
50 m
220 m
50 m

3.2

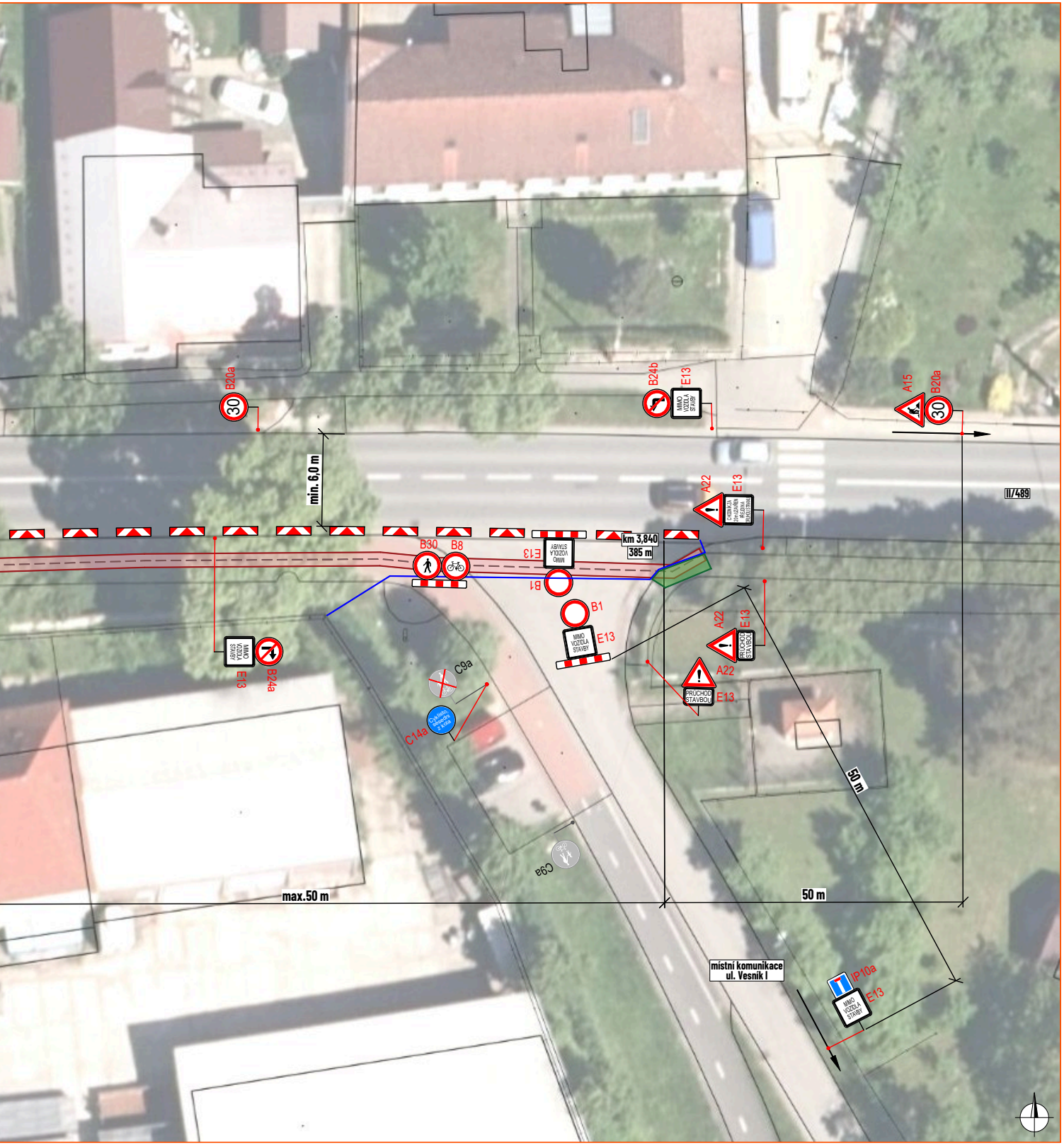
B20a
30
B24b
E13
MIMO VOZIDLA STAVBY
A15
B20a
30
min. 6,0 m
A22
E13
CHODNÍK ZA 20 m UZAVŘEN PŘEJDI NA DRUHOU STRANU
II/489
km 3,840
385 m
B30
B8
E13
MIMO VOZIDLA STAVBY
B1
B1
E13
MIMO VOZIDLA STAVBY
A22
E13
PRŮCHOD STAVBOU
A22
E13
PRŮCHOD STAVBOU
E13
MIMO VOZIDLA STAVBY
B24a
C9a
C14a
Cyklisto sesedni z kola
50 m
C9a
max.50 m
50 m
místní komunikace
ul. Vesník I
IP10a
E13
MIMO VOZIDLA STAVBY

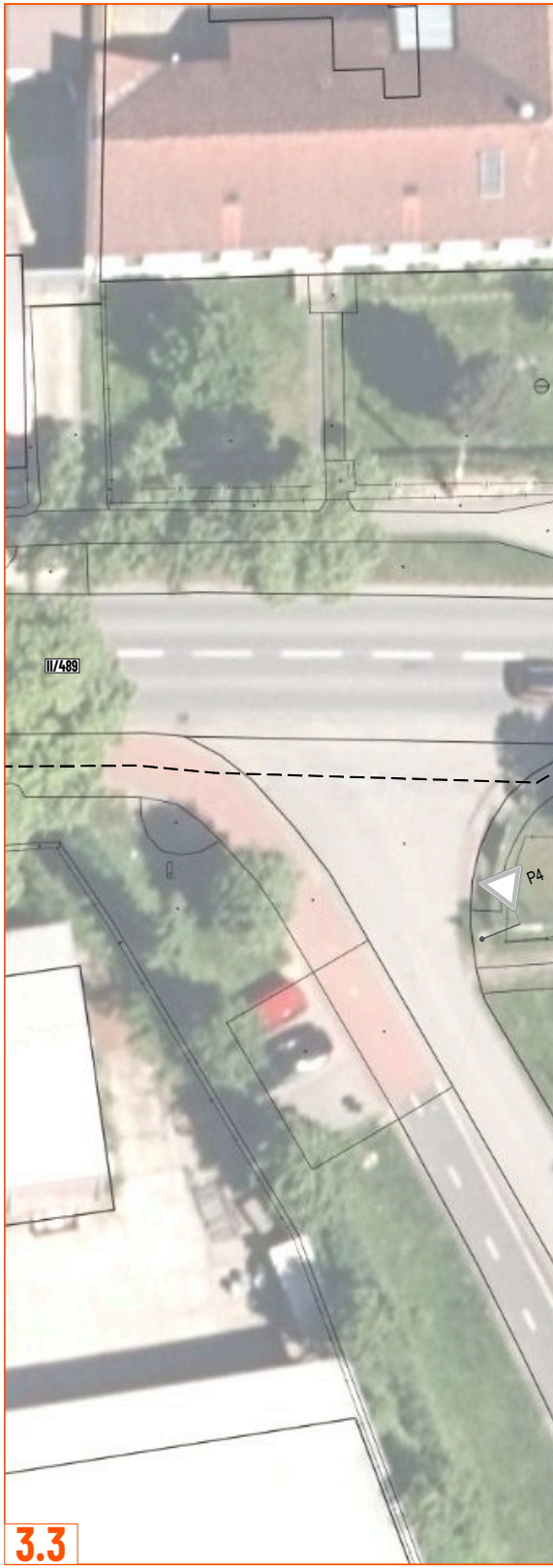

3.3

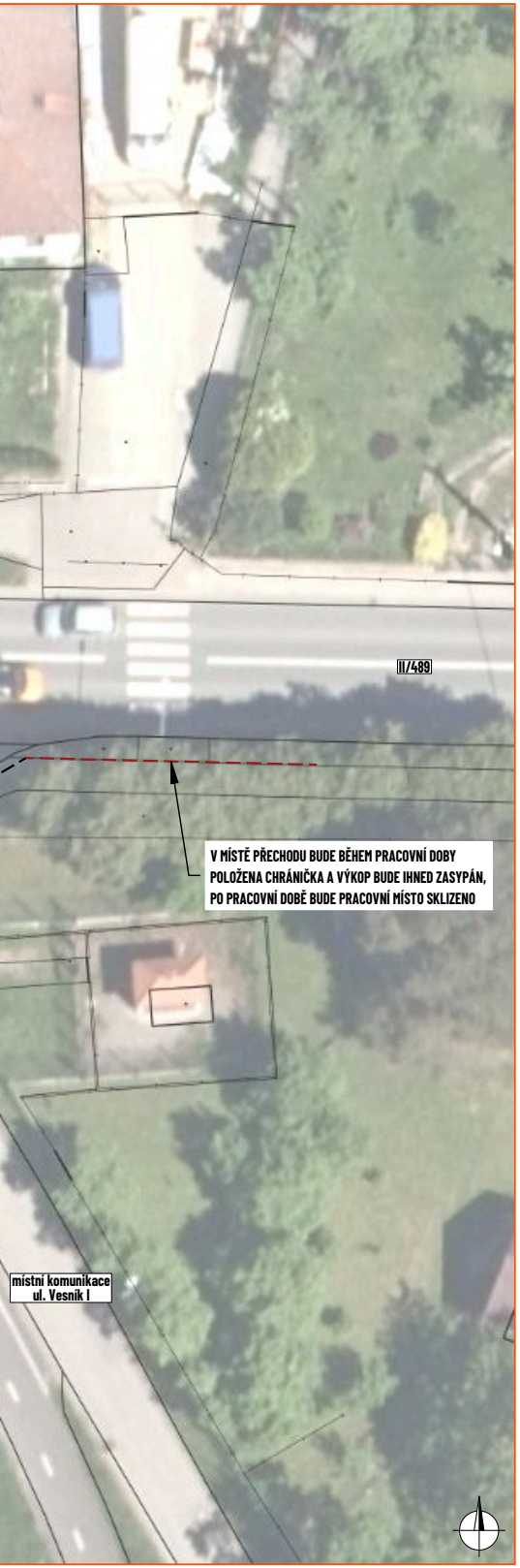
II/489
místní komunikace
ul. Vesník I

V MÍSTĚ PŘECHODU BUDE BĚHEM PRACOVNÍ DOBY POLOŽENA CHRÁNIČKA A VÝKOP BUDE IHNED ZASYPÁN, PO PRACOVNÍ DOBĚ BUDE PRACOVNÍ MÍSTO SKLIZENO


II/489
30
B20a
A15
B30
30
B20a
km 3,855
400 m
50 m
max. 50 m
min. 6,0 m
B30
E13
E8d
B28
místní komunikace
ul. Vesník I
A15
E7b
3.4

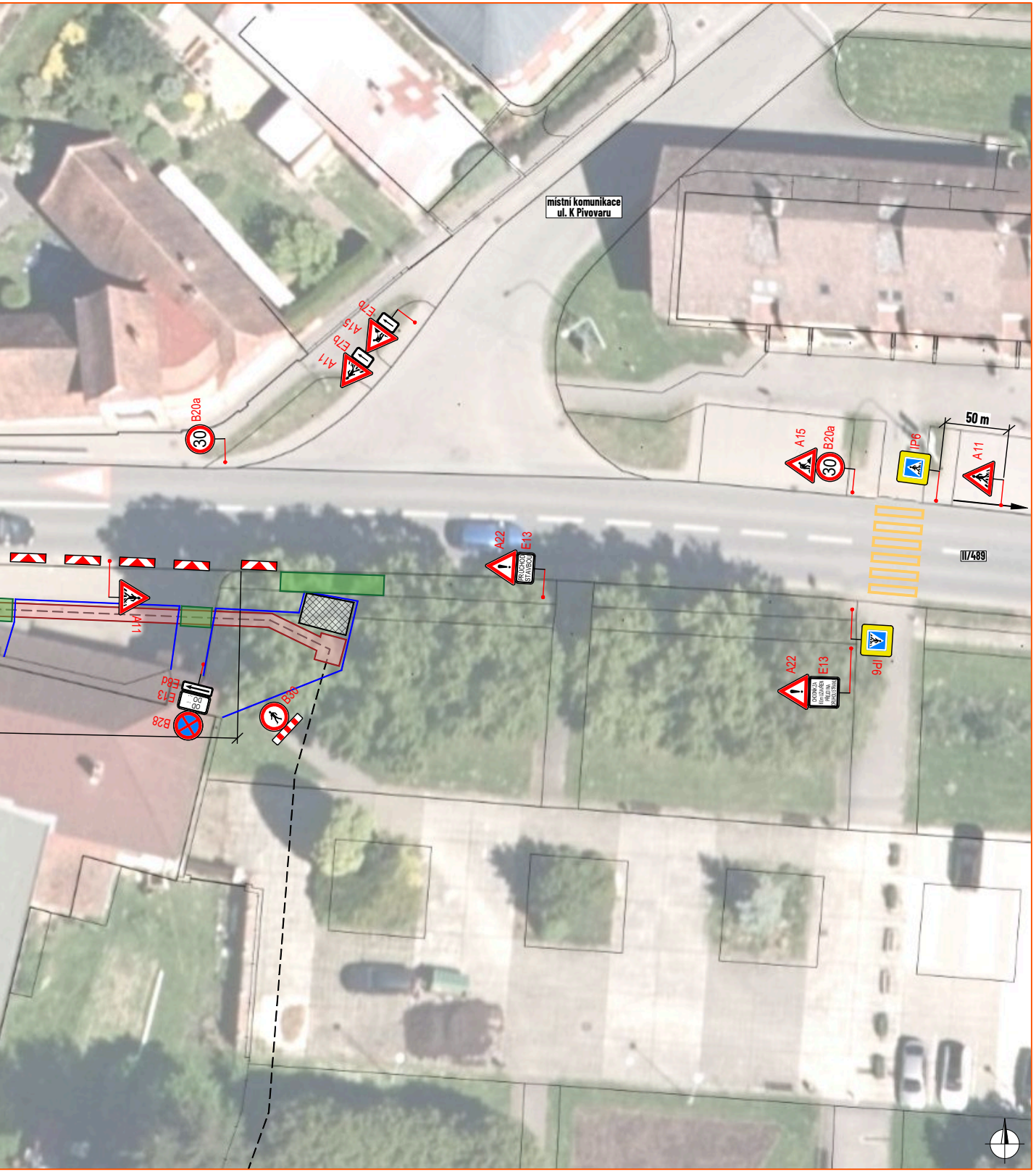
místní komunikace
ul. K Pivovaru
E7b
A15
E7b
A11
B20a
30
A15
B20a
30
IP6
50 m
A11
II/489
A22
E13
PRŮCHOD STAVBOU
A11
E8d
E13
OD ...
DO ...
B28
B30
A22
E13
CHODNÍK ZA 60 m UZAVŘEN PŘEJDI NA DRUHOU STRANU
IP6

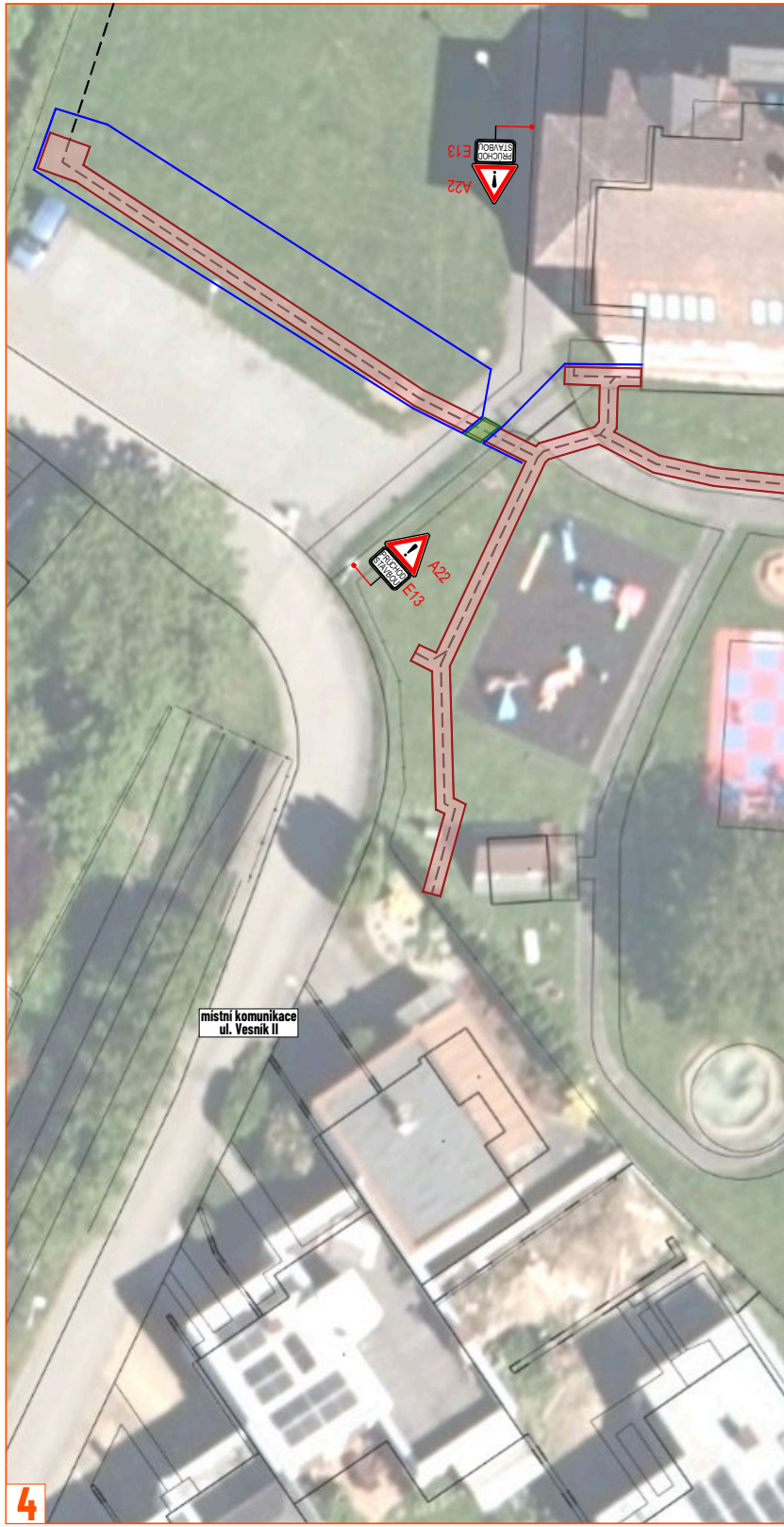
A22
E13
PRŮCHOD STAVBOU
A22
E13
PRŮCHOD STAVBOU
místní komunikace
ul. Vesník II


místní komunikace
ul. U Lípy
VÝKOP V UZAVŘENÉM AREÁLNU ŠKOLKY,
BĚHEM PRACÍ BUDE ZAHRADA UZAVŘENA,
ŠKOLKA JI NEBUDE VYUŽÍVAT
místní komunikace
ul. Vesník III

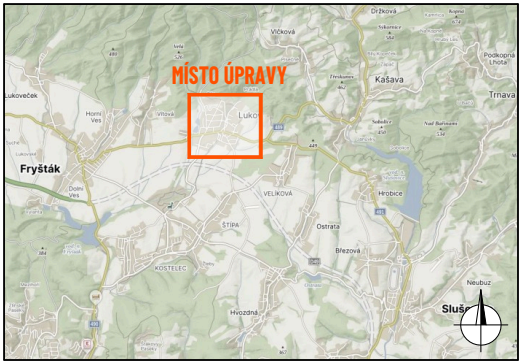
MÍSTO ÚPRAVY
Držková
Vlčková
Kašava
Podkopná Lhota
Trnava
Lukoveček
Horní Ves
Vítová
Lukov
Fryšták
Dolní Ves
VELÍKOVÁ
Hrobice
ŠTÍPA
Ostrata
Březová
KOSTELEC
Hvozdná
Neubuz
Sluš

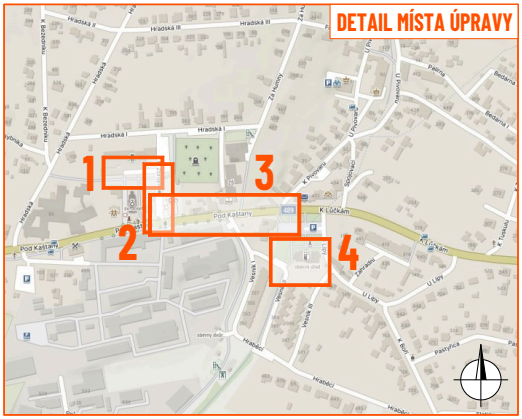
DETAIL MÍSTA ÚPRAVY
1
2
3
4
Hradská II
Hradská III
Hradská I
Hradská
K Bezedníku
Za Humny
U Pivovaru
K Pivovaru
Pod Kaštany
K Lúčkám
Vesník I
Vesník III
U Lípy
Zahradní
Hraběcí
K Boři
Pastyřica
obecní úřad
sběrný dvůr

LEGENDA:

🟥	- pracovní místo
🟩	- zpevněná plocha pro chodce/přechodová lávka
▬ ▬ ▬	- nový kabel NN/VN
━	- mobilní oplocení
━	- navržené přechodné vodorovné dopravní značení
◆ P2	- navržené přechodné svislé dopravní značení
◇ P2	- stávající svislé dopravní značení
✕ P2	- zneplatněné stávající svislé dopravní značení

Souhlasíme s přechodnou úpravou provozu, uzavírkou a zvláštním užíváním pozemní komunikace. V souladu s ustanovením § 36 odst. 3 zák. č. 500/2004 Sb., správního řádu se vzdáváme práva vyjádřit se k podkladům rozhodnutí.

Dopravní značení, které bude v rozporu s přechodným dopravním značením, bude dočasně zneplatněno.

ZDROJ MAPOVÝCH PODKLADŮ	© ČÚZK; © T-MAPY; © Kraj Zlínský Mapy.com; © Seznam.cz, a.s.

VYPRACOVAL	ŠMÍDOVÁ	
UPRAVIL		
KONTROLOVAL	JANATA	
INVESTOR	EG.D, s.r.o.	
ZHOTOVITEL	PERFECT spol. s r.o.	

NÁZEV STAVBY

LUKOV, VN 731, SPOJKA T1 - T16, KAB. VN A NN

DOPRAVNĚ INŽENÝRSKÁ OPATŘENÍ

PRACOVNÍ MÍSTO PO PRACOVNÍ DOBĚ

NVB LINE s.r.o.
Cukrovar 716
768 21 Kvasice
www.nvbline.cz
smidova@nvbline.cz
tel.: 770 163 047

FORMÁT	2840 x 297
DATUM	19. 8. 2026
Č. ZAKÁZKY	ZK-26-1507