SCHÉMATA PRACOVNÍHO MÍSTA + DETAILY D1 A D2

- lokální obnova povrchu místní komunikace ul. Dolnoveská (fréza cca 4 cm + pokládka)
- ve vyznačených pracovních místech bude obnova povrchu komunikace probíhat jen bodově (ne v celém jeho rozsahu), v rámci detailu D1 bude probíhat zpevnění krajnice komunikace, všechna pracovní místa budou na komunikaci umístěna současně
- délka jednotlivých pracovních míst max. 50 m, tři blízká pracovní místa budou sloučena do jednoho o délce 200 m (detailx D2)
- průjezdná šířka min. 3,0 m
- vozidla budou v přehledných úsecích usměrňována dopravním značením P7 a P8, v nepřehledném úseku spojených pracovních míst budou vozidla zastavována proškolenými, odpovědnými a řádně vybavenými pracovníky stavby s vysílačkami a terči pro střídavý provoz Z8d
- zábory na komunikaci budou umístěny jen během pracovní doby, po pracovní době bude umožněno přejíždět vyfrézované úseky komunikace a po pokládce bude povrch na konci pracovní doby rovněž pojízdný



místní komunikace ul. Dolnoveská
B20a
A15
místní komunikace p. č. 1215
IJ4a
místní komunikace ul. Dolnoveská
místní komunikace p. č. 1215
Autobusová zastávka "Fryšták, Dolní Ves, točna" bude obsloužena
min. 3,25 m
min. 5,5 m
P8
C4b
P7
20 m
B20a
A15
účelová komunikace p. č. 880
A15
B20a
30

Lic. Petr Válek
POLICIE ČESKÉ REPUBLIKY
Čas podepsání: 20.10.2026 9:46:55

D1

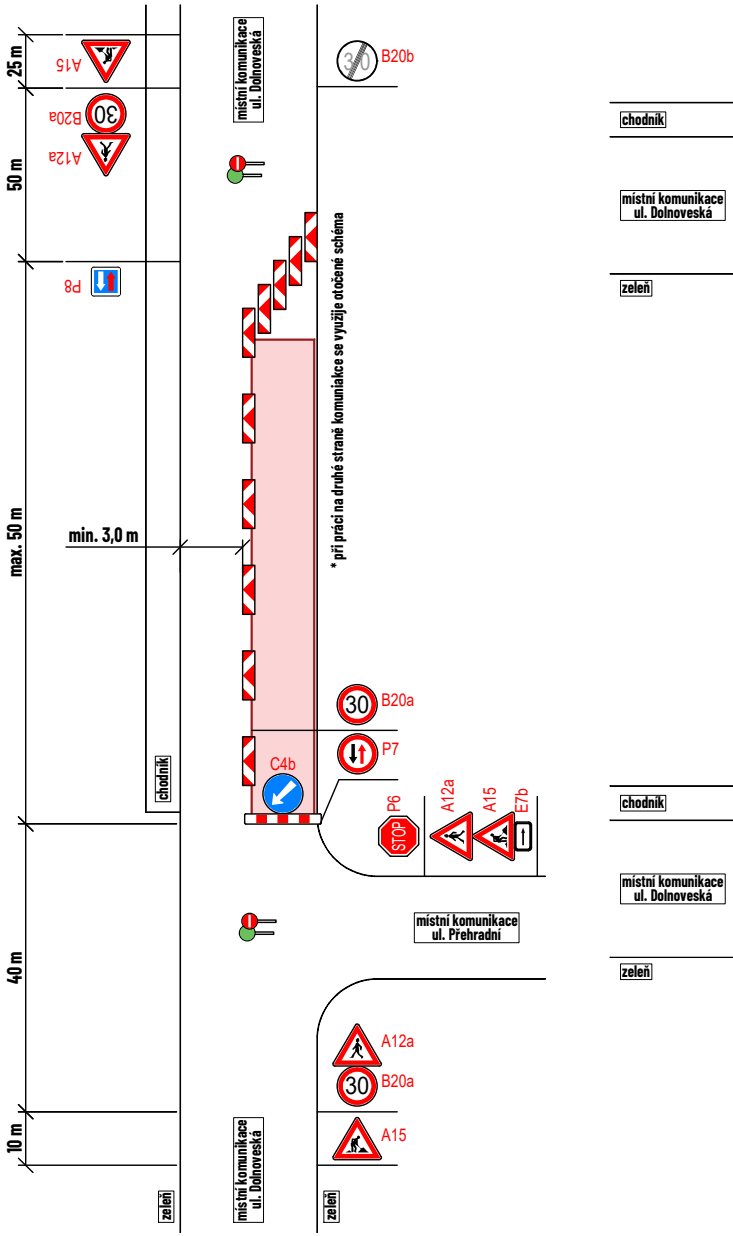

25 m
50 m
max. 50 m
40 m
10 m
A15
B20a
A12a
P8
min. 3,0 m
místní komunikace ul. Dolnoveská
B20b
* při práci na druhé straně komuniakce se využije otočené schéma
B20a
P7
C4b
P6
STOP
A12a
A15
E7b
chodník
místní komunikace ul. Dolnoveská
zeleň
chodník
místní komunikace ul. Dolnoveská
zeleň
místní komunikace ul. Přehradní
A12a
B20a
A15
30
zeleň
místní komunikace ul. Dolnoveská
zeleň

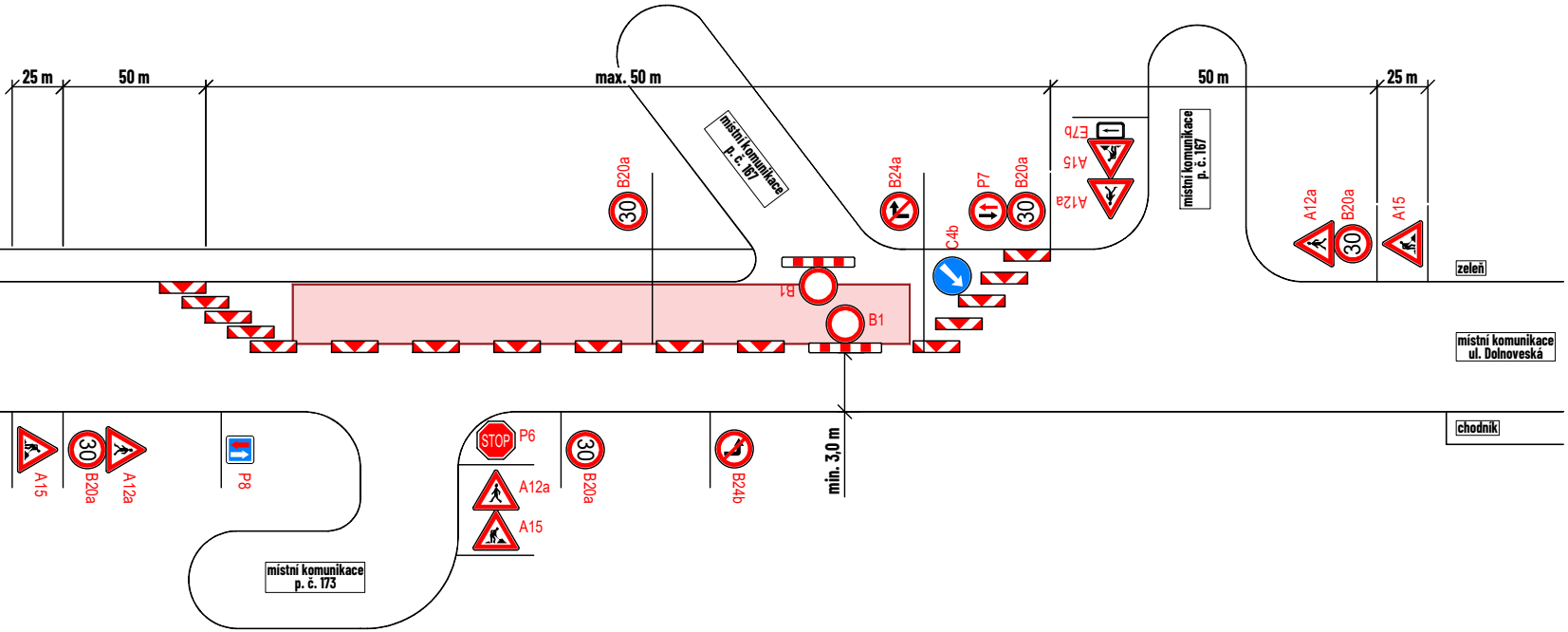
25 m
50 m
max. 50 m
50 m
25 m
místní komunikace p. č. 167
místní komunikace p. č. 167
B20a
30
B24a
P7
B20a
30
E7b
A15
A12a
C4b
B1
B1
A12a
B20a
30
A15
zeleň
místní komunikace ul. Dolnoveská
chodník
min. 3,0 m
A15
B20a
30
A12a
P8
STOP
P6
A12a
A15
B20a
30
B24b
místní komunikace p. č. 173

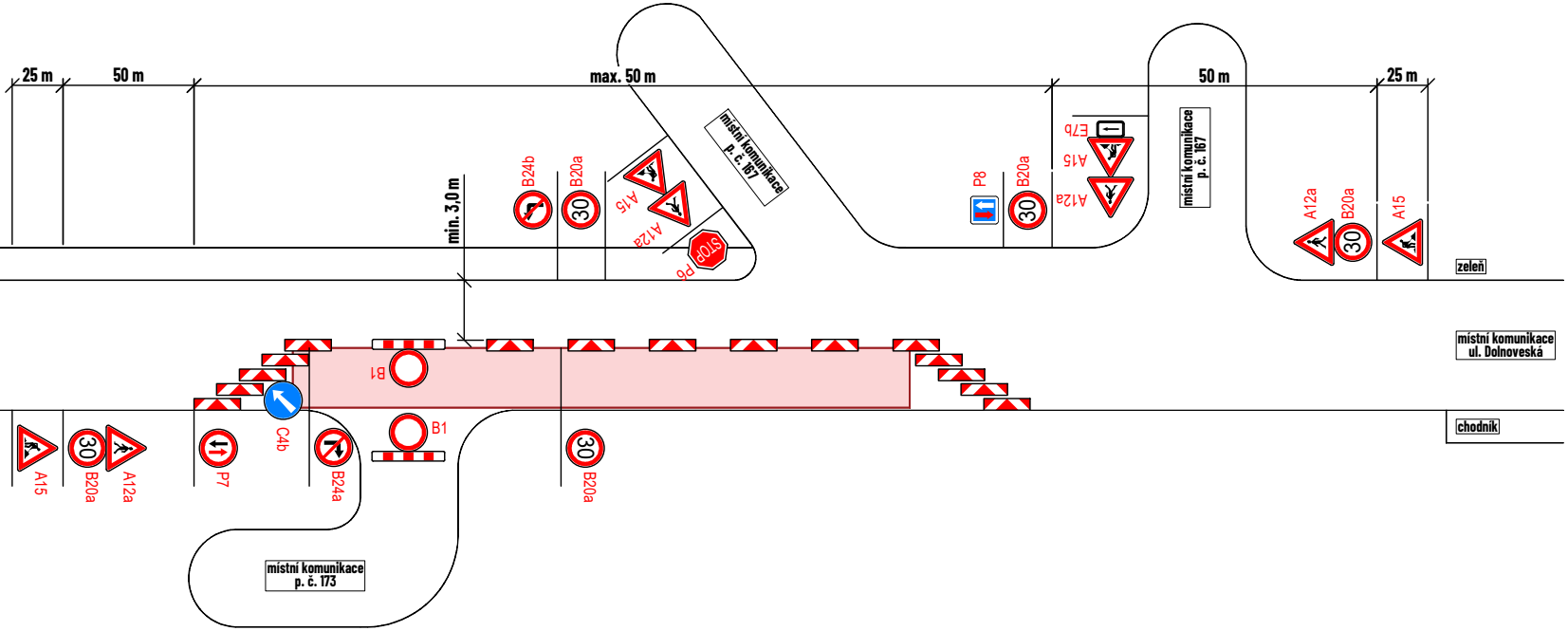
25 m
50 m
max. 50 m
50 m
25 m
místní komunikace p. č. 167
místní komunikace p. č. 167
min. 3,0 m
B24b
B20a
30
A15
A12a
STOP
P6
P8
B20a
30
E7b
A15
A12a
A12a
B20a
30
A15
zeleň
místní komunikace ul. Dolnoveská
chodník
B1
C4b
B1
A15
B20a
30
A12a
P7
B24a
B20a
30
místní komunikace p. č. 173

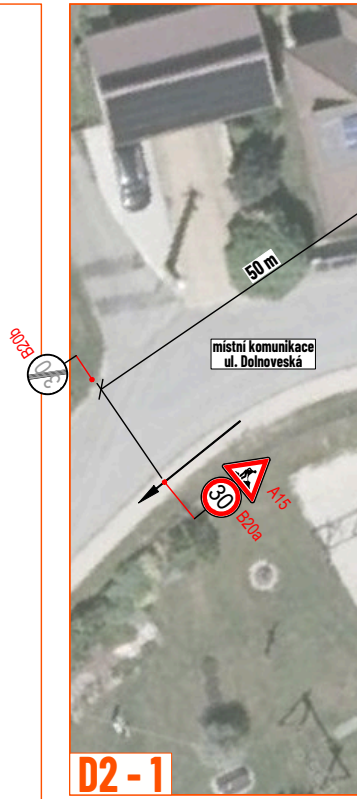
B20b
50 m
místní komunikace ul. Dolnoveská
A15
B20a
30

D2 - 1

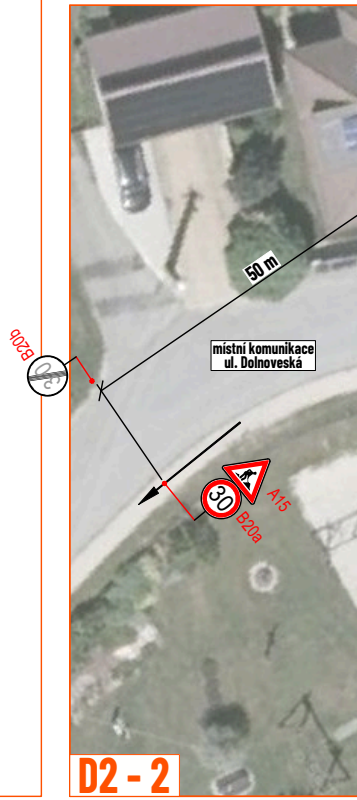
B20b
50 m
místní komunikace ul. Dolnoveská
A15
B20a
30

D2 - 2


200 m
B20a
30
IP4b
90 m
min. 3,0 m
Hornoveský p.
B20a
30
B20a
30
IP4b
160 m
B2
B20a
30
A12a
B2
místní komunikace
p. č. 95/3
místní komunikace
ul. Příčná

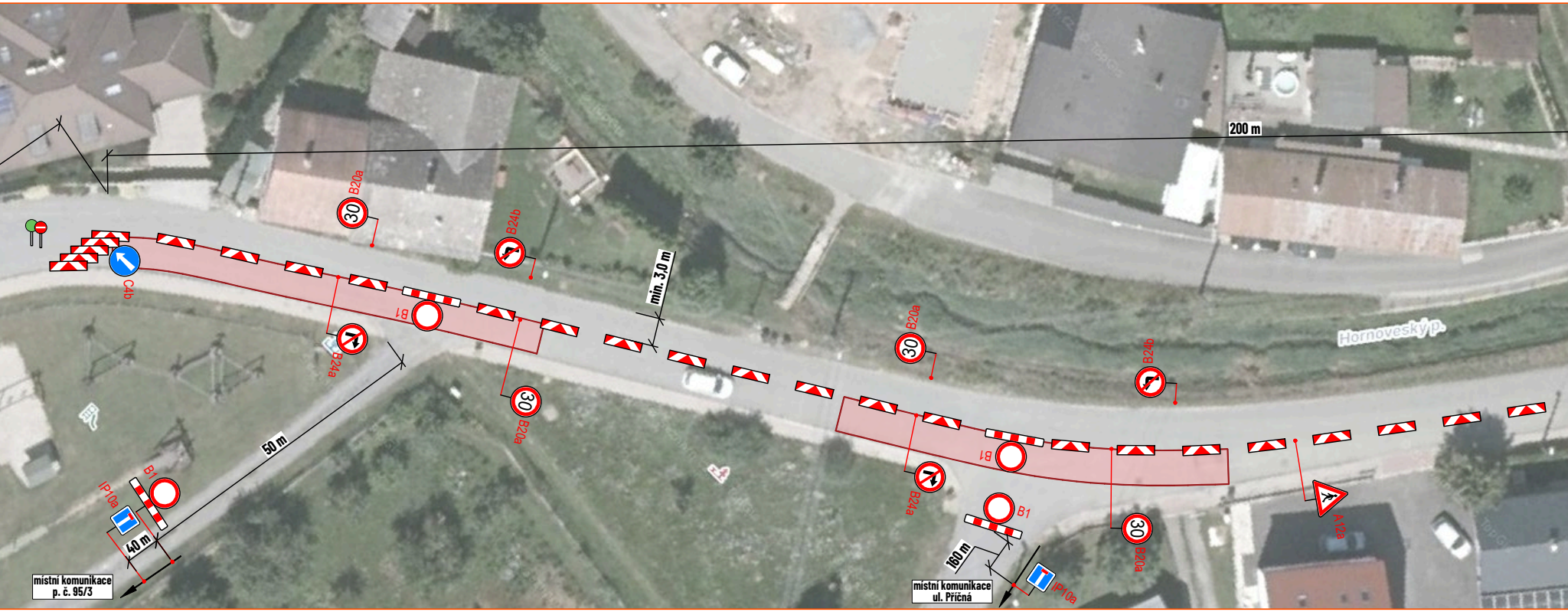
200 m
B20a
30
B24b
C4b
min. 3,0 m
B1
B24a
B20a
30
50 m
Hornoveský p.
B20a
30
B24b
B1
B24a
B1
B20a
30
A12a
B1
IP10a
40 m
160 m
IP10a
místní komunikace
p. č. 95/3
místní komunikace
ul. Příčná

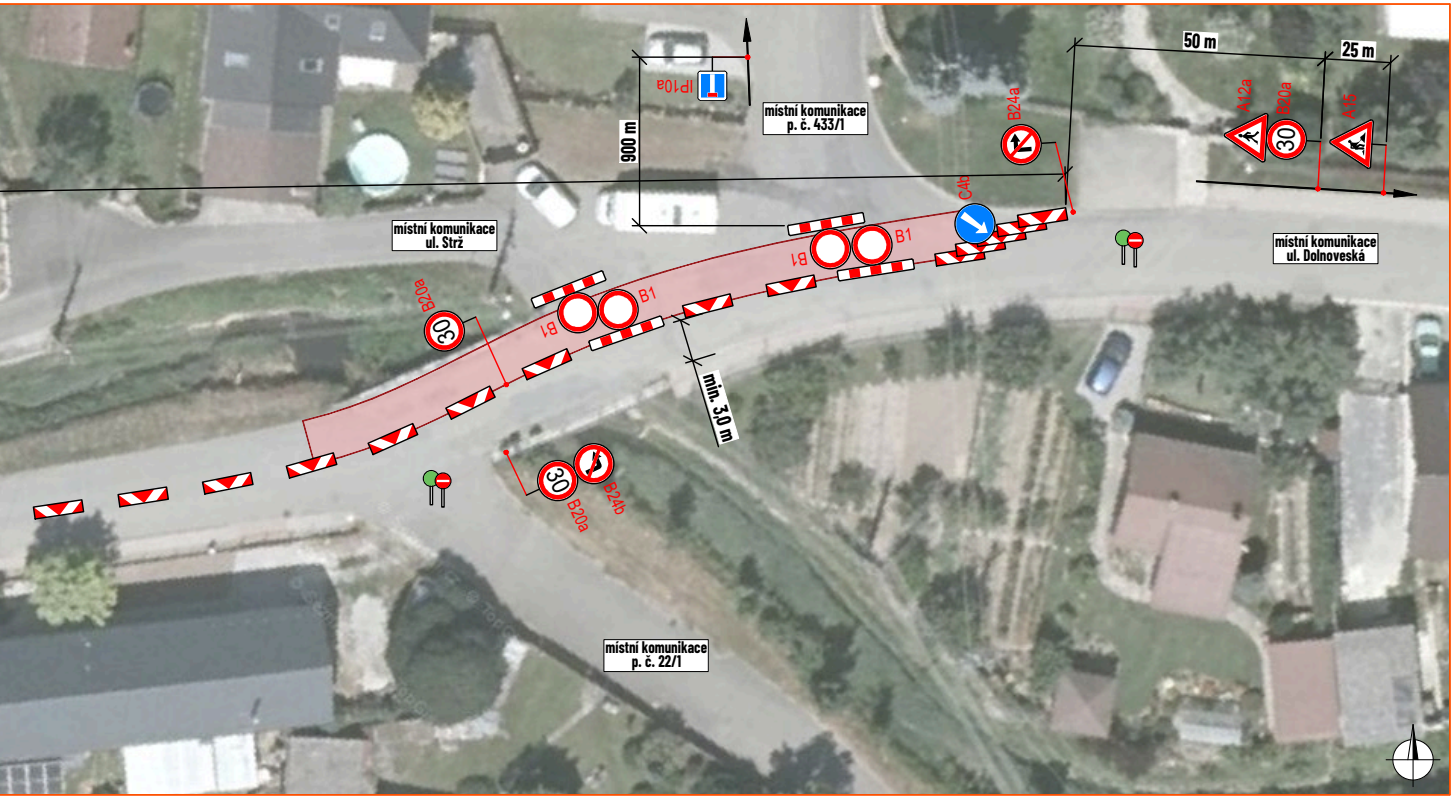
IP10a
místní komunikace p. č. 433/1
900 m
50 m
25 m
B24a
C4b
A12a
B20a
A15
30
B1
B1
B1
B1
místní komunikace ul. Strž
místní komunikace ul. Dolnoveská
B20a
30
min. 3,0 m
30
B20a
B24b
místní komunikace p. č. 22/1

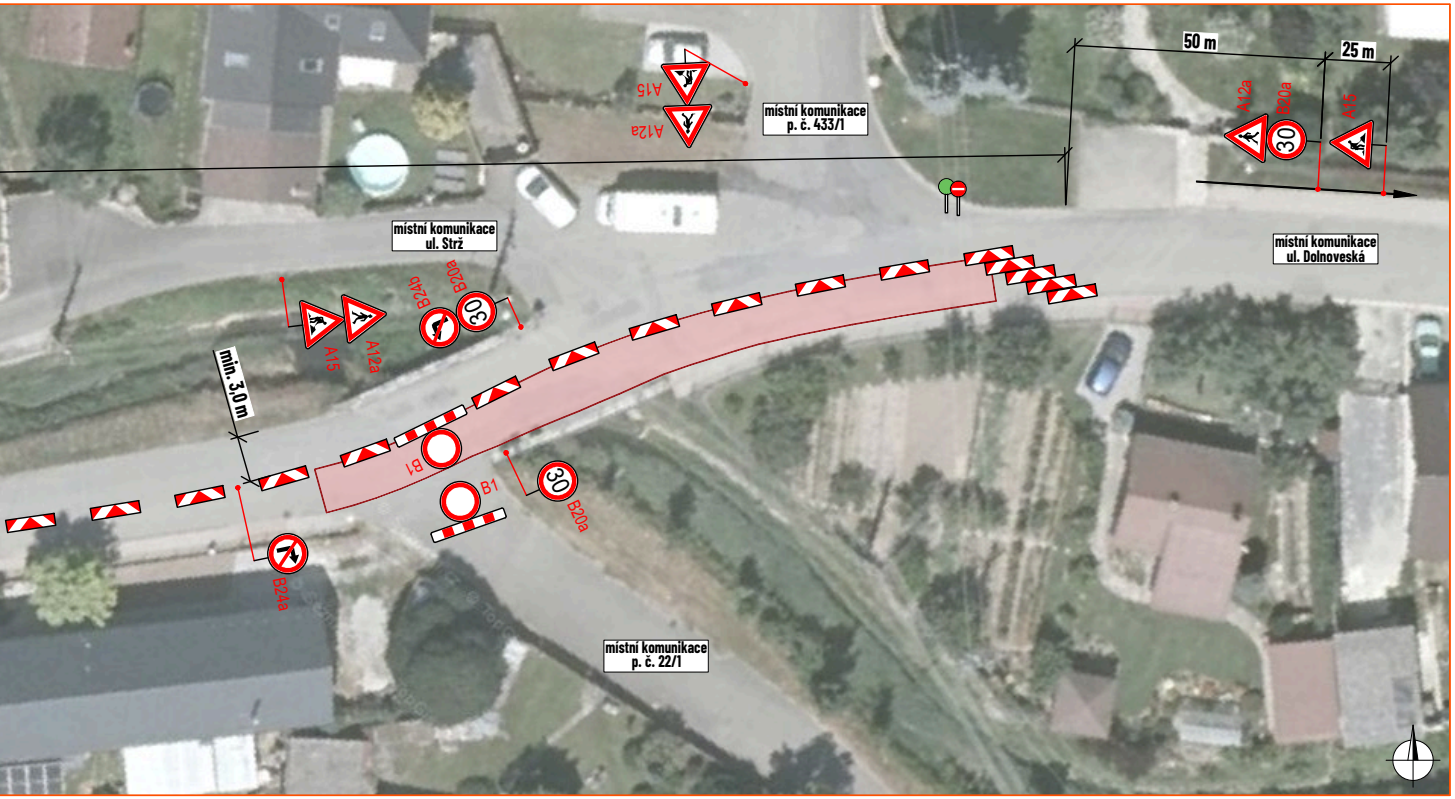
A15
A12a
místní komunikace p. č. 433/1
50 m
25 m
A12a
B20a
A15
30
místní komunikace ul. Strž
místní komunikace ul. Dolnoveská
B24b
B20a
30
A15
A12a
min. 3,0 m
B1
B1
30
B20a
B24a
místní komunikace p. č. 22/1

DETAIL MÍSTA ÚPRAVY

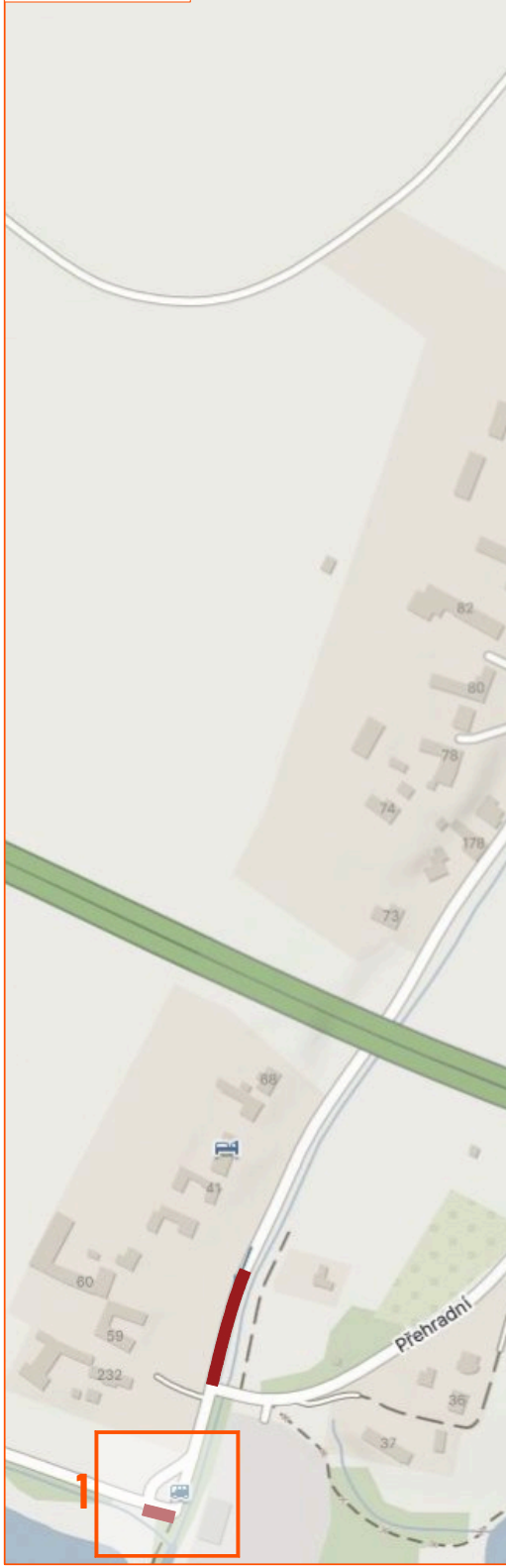
82
80
78
74
176
73
68
41
60
59
232
Přehradní
36
37
1

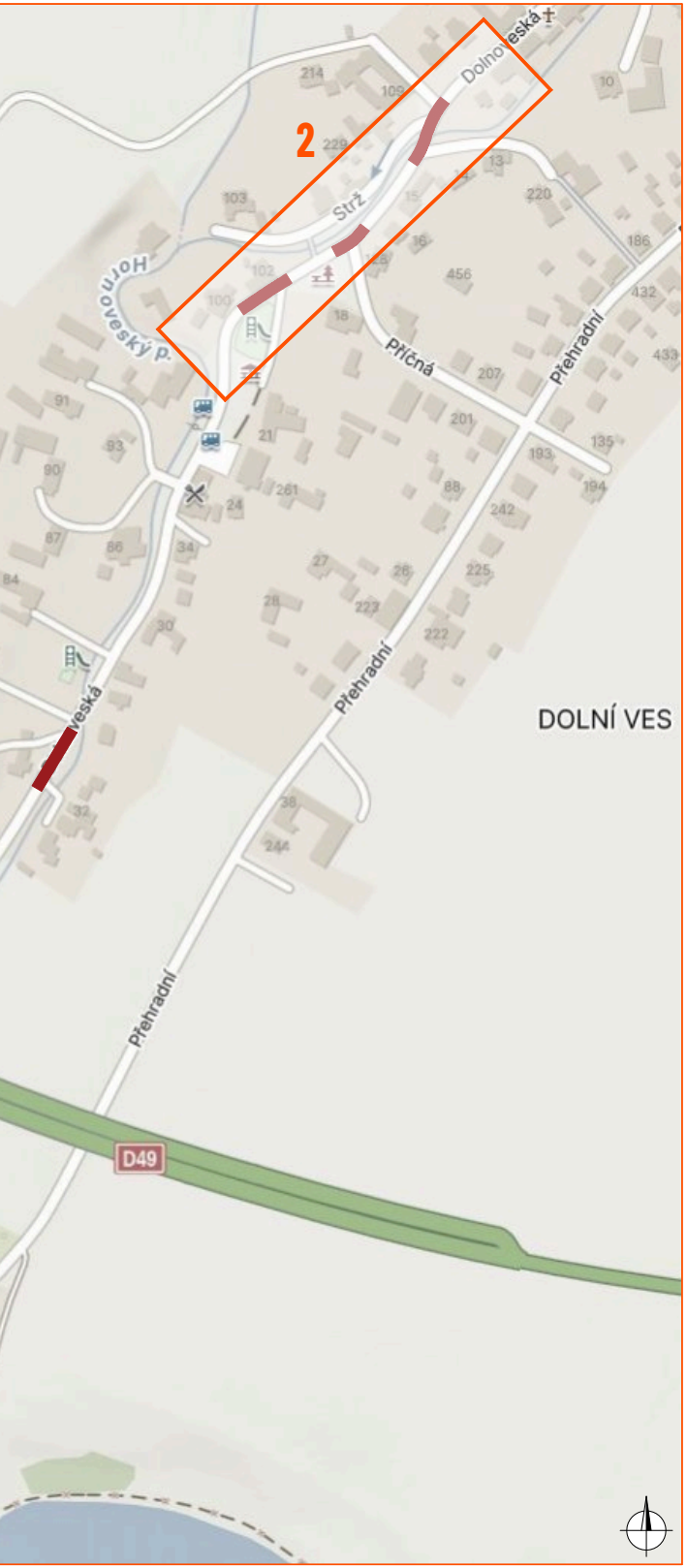
2
Dolnoveská
Strž
Horňoveský p.
Příčná
Přehradní
Přehradní
Přehradní
DOLNÍ VES
D49
214
109
10
229
13
220
103
186
102
16
456
100
432
18
207
433
91
21
201
135
83
193
261
194
90
88
24
242
87
86
34
225
84
27
26
223
28
30
222
32
38
244

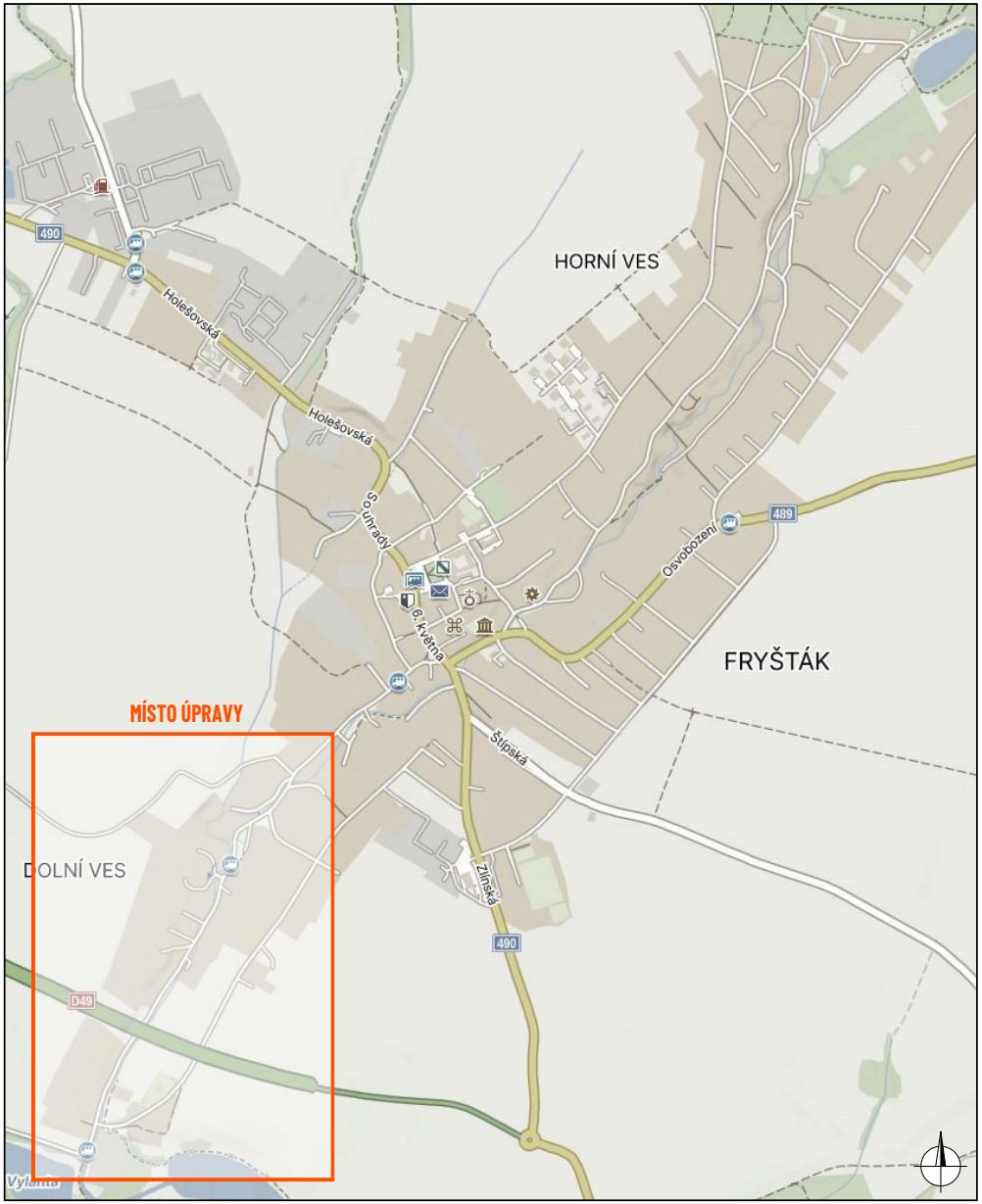
MÍSTO ÚPRAVY
HORNÍ VES
FRYŠTÁK
DOLNÍ VES
Holešovská
Holešovská
Souhrady
6. května
Osvobození
Štípská
Zlínská
490
490
489
D49
Vylanta

LEGENDA:

🟥	- pracovní místo (obnova jen lokálně v bodech, ne v celé ploše)
◈ P2	- navržené přechodné svislé dopravní značení
◇ P2	- stávající svislé dopravní značení
☒ P2	- zneplatněné stávající svislé dopravní značení
●	- proškolená osoba zastavující vozidla s Z8d

Souhlasíme s přechodnou úpravou provozu, uzavírkou a zvláštním užíváním pozemní komunikace. V souladu s ustanovením § 36 odst. 3 zák. č. 500/2004 Sb., správního řádu se vzdáváme práva vyjádřit se k podkladům rozhodnutí.

Dopravní značení, které bude v rozporu s přechodným dopravním značením, bude dočasně zneplatněno.

ZDROJ MAPOVÝCH PODKLADŮ	**Mapy.com; © Seznam.cz, a.s.**	MAPY.COM

VYPRACOVAL	**ŠMÍDOVÁ**	
UPRAVIL		
KONTROLOVAL	**JANATA**	
INVESTOR	**Město Fryšták**	
ZHOTOVITEL	**STRABAG a.s.**	

NÁZEV STAVBY

FRYŠTÁK, UL. DOLNOVESKÁ: LOKÁLNÍ OPRAVY POVRCHU

DOPRAVNĚ INŽENÝRSKÁ OPATŘENÍ

FRÉZA + POKLÁDKA

NVB LINE
NVB LINE s.r.o.
Cukrovar 716
768 21 Kvasice
www.nvbline.cz
smidova@nvbline.cz
tel.: 770 163 047

FORMÁT	1750 x 297
DATUM	8. 10. 2026
Č. ZAKÁZKY	ZK-26-1254


200 m
místní komunikace ul. Dolnoveská
místní komunikace p. č. 95/3
místní komunikace ul. Příčná
místní komunikace ul. Strž
místní komunikace p. č. 433/1
místní komunikace p. č. 22/1
místní komunikace ul. Dolnoveská
Hornoveský p.
B20b
B20a
E4
A7a
30
200 m
D2

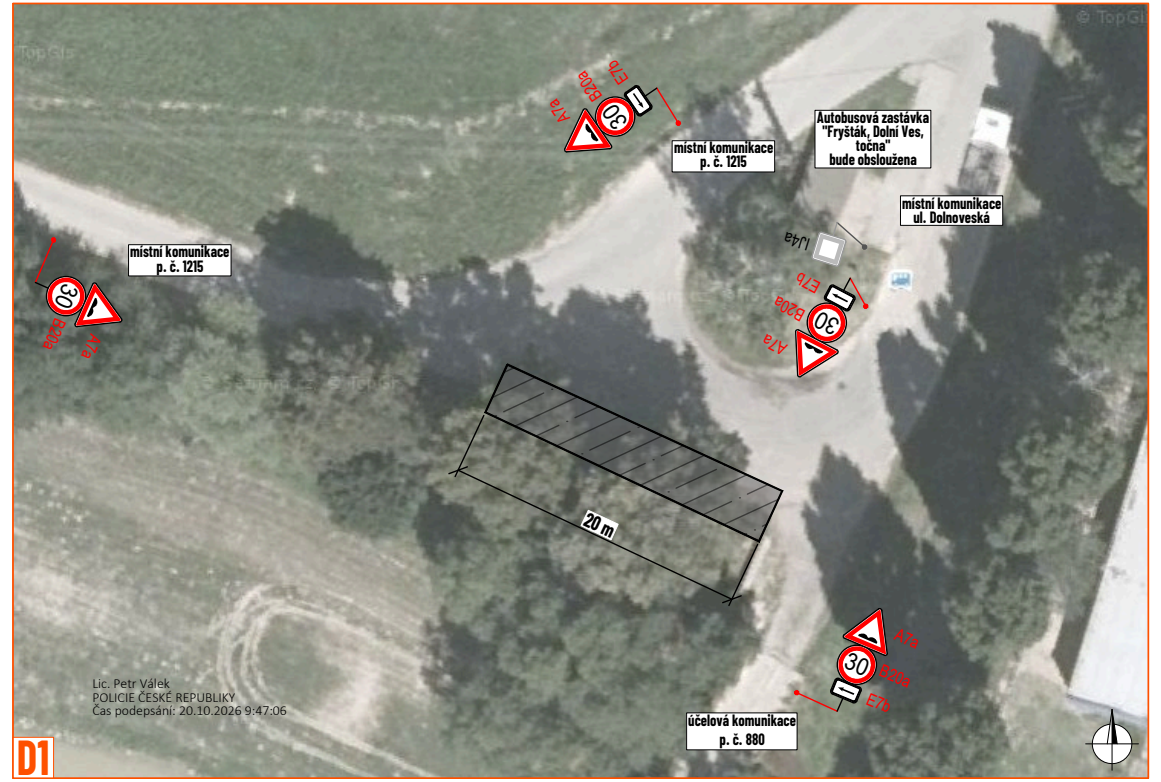
místní komunikace p. č. 1215
místní komunikace p. č. 1215
Autobusová zastávka "Fryšták, Dolní Ves, točna" bude obsloužena
místní komunikace ul. Dolnoveská
účelová komunikace p. č. 880
IJ4a
E7b
B20a
A7a
30
20 m
D1

Lic. Petr Válek
POLICIE ČESKÉ REPUBLIKY
Čas podepsání: 20.10.2026 9:47:06

SCHÉMATA VYFRÉZOVANÝCH ÚSEKŮ + DETAILY D1 A D2

- ve vyznačených místech bude povrch komunikace vyfrézován jen bodově (ne v celém jeho rozsahu)

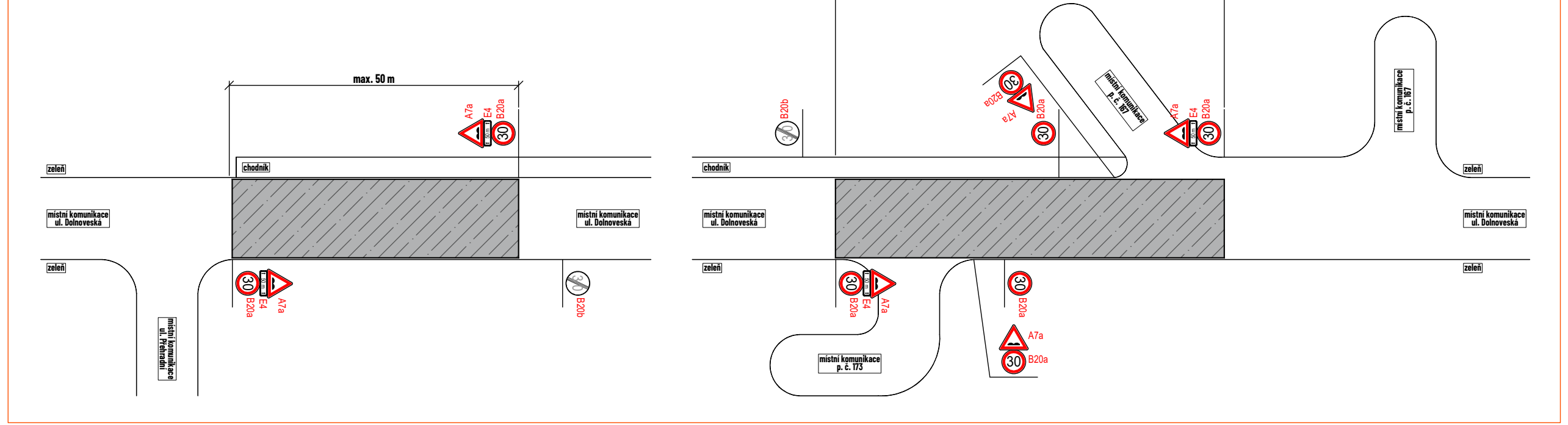
max. 50 m
zeleň
chodník
místní komunikace ul. Dolnoveská
místní komunikace ul. Přehradní
A7a
E4
B20a
B20b
30
50 m
max. 50 m
chodník
zeleň
místní komunikace ul. Dolnoveská
místní komunikace p. č. 167
místní komunikace p. č. 173

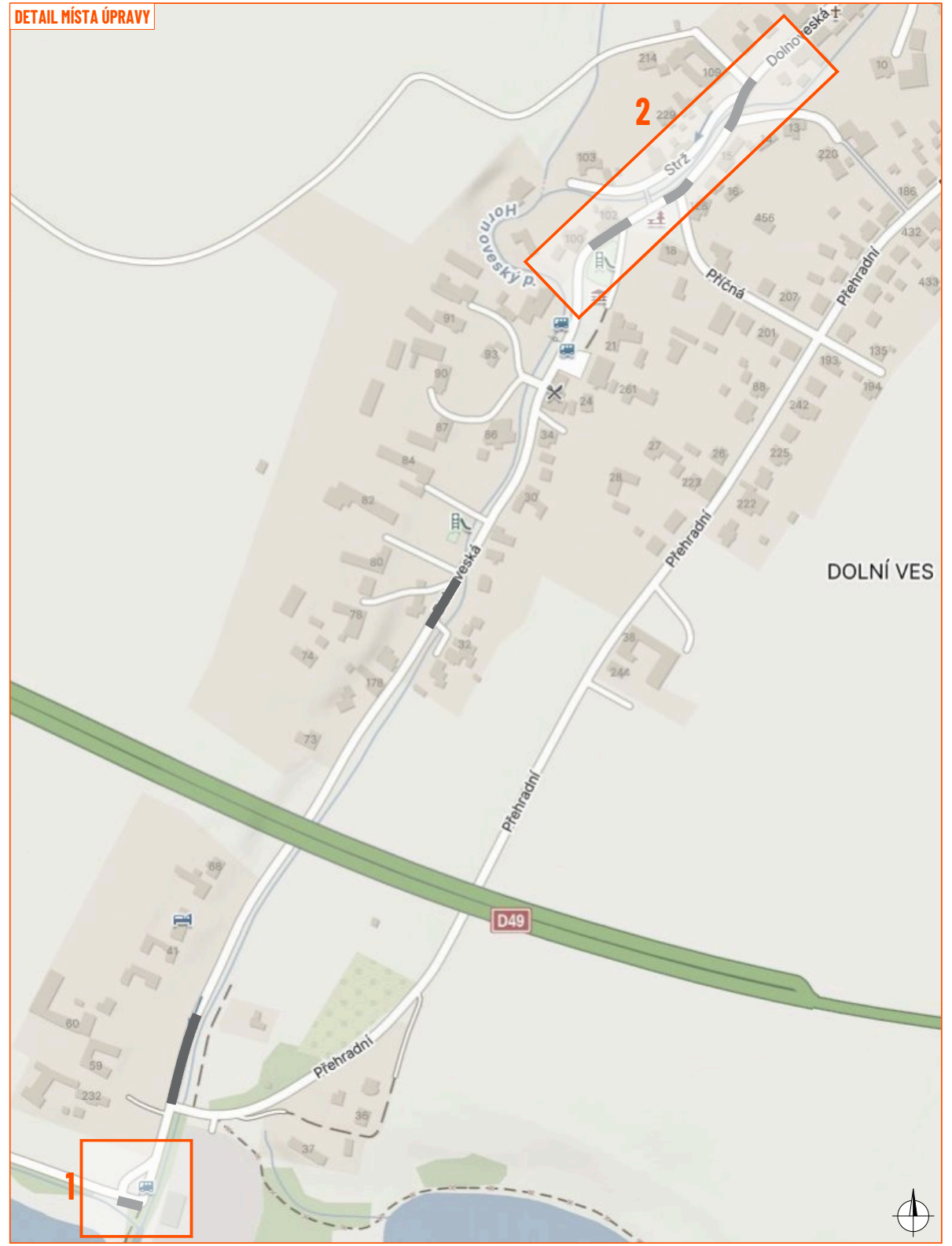
DETAIL MÍSTA ÚPRAVY
1
2
Dolnoveská
Strž
Hornoveský p.
Příčná
Přehradní
DOLNÍ VES
D49

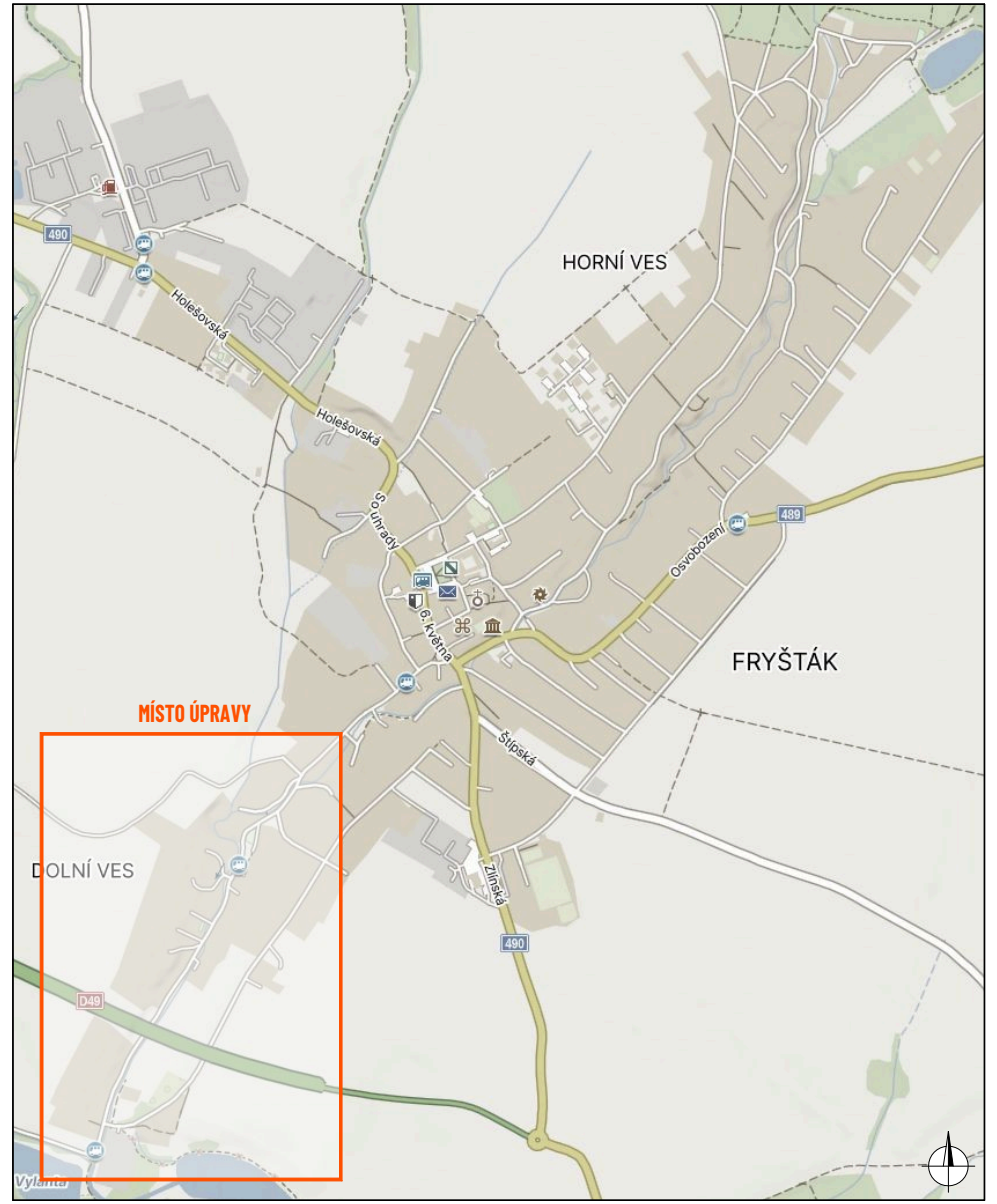
HORNÍ VES
FRYŠTÁK
MÍSTO ÚPRAVY
DOLNÍ VES
490

LEGENDA:

- ▨ - úsek s lokálně vyfrézovanými body
- ◆ P2 - navržené přechodné svislé dopravní značení
- ◇ P2 - stávající svislé dopravní značení
- ☒ P2 - zneplatněné stávající svislé dopravní značení

Souhlasíme s přechodnou úpravou provozu, uzavírkou a zvláštním užíváním pozemní komunikace. V souladu s ustanovením § 36 odst. 3 zák. č. 500/2004 Sb., správního řádu se vzdáváme práva vyjádřit se k podkladům rozhodnutí.

Dopravní značení, které bude v rozporu s přechodným dopravním značením, bude dočasně zneplatněno.

ZDROJ MAPOVÝCH PODKLADŮ	Mapy.com; © Seznam.cz, a.s.	MAPY.COM

VYPRACOVAL	ŠMÍDOVÁ	
UPRAVIL		
KONTROLOVAL	JANATA	
INVESTOR	Město Fryšták	
ZHOTOVITEL	STRABAG a.s.	

NÁZEV STAVBY
FRYŠTÁK, UL. DOLNOVESKÁ:
LOKÁLNÍ OPRAVY POVRCHU

DOPRAVNĚ INŽENÝRSKÁ OPATŘENÍ
PROVOZ NA VYFRÉZOVANÉM POVRCHU

NVB LINE s.r.o.
Cukrovar 716
768 21 Kvasice
www.nvbline.cz
smidova@nvbline.cz
tel.: 770 163 047

FORMÁT	1070 x 297
DATUM	8. 10. 2026
Č. ZAKÁZKY	ZK-26-1254